

Dorpsraad Neerijse



Verslag: vergadering 12 juni 2012

Aandachtspunten voor de gemeente:

- Bestemming gebouw van de huidige bibliotheek? Mogelijkheid tot polyvalente sportzaal (zie 7)?
- Ophalen vuil na de grote kuis van de IJse? (zie 5)
- Inspraak/overleg van/met dorpsraad bij de realisatie van een actief dorpscentrum in Neerijse (zie 6 en 7)

Agenda:

De AV van de Dorpsraad Neerijse heeft plaats gevonden op DINSDAG 12 juni 2012 om 20.00u in de gemeentenzaal 'Ten Wijngaerd' te Neerijse.

- 1/ Bespreking verslag AV 13/03/2012
- 2/ Financiële situatie
- 3/ Nieuwe leden
- 4/ Nabespreking 'Neires Kermes'
- 5/ Kuisen van de IJse
- 6/ Politiek debat 14/09/2012 betreffende de raden uit Huldenberg
- 7/ Dorpscentrum Neerijse
- 8/ Varia

Aanwezig:

Lut Vanachter, Patrick Platton (voorzitter), Guido Wyseure (verslag), Jean-Pierre De Groot, Carina Vercammer, Peter Hellemans, Geert Lissens, Lieva Rosseel, Lieve Claes, Mark Arnalsteen, Jürgen Joos en Wende Steenberg.

Verontschuldigd:

Dirk Aerts, Koen Derom en Marie-Therese Claes.

1/ Goedkeuring verslag 13 maart 2012

Het verslag werd zonder bemerkingen goedgekeurd.

2/Financiële toestand

De voorzitter geeft het overzicht van de zichtrekening en de spaarrekening. De balans van "Neires Kermes" is positief dank zij de sponsoring.

3/Nieuwe AV leden

Jurgen Joos stelt zich voor en wordt door de AV aanvaard als nieuw lid.

4/ Nabespreking "Neires Kermes"

Er was een specifieke vergadering ter evaluatie met een verslag.

Algemeen was het een geslaagde uitgave, zeker Neerijse zingt was goed meegevallen dank zij de deskundige inzet door de gebroeders Vanermen. In de toekomst zou meer reclame goed zijn.

Voor volgend jaar wordt geopteerd voor 5 mei 2013. De zaal wordt zo snel mogelijk vastgelegd en het materiaal van de gemeente gereserveerd voor Neires kermes. De locatie is nog een onbekende omdat de school wellicht reeds containers gaat plaatsen, waarbij het nog niet duidelijk is of er voldoende plaats blijft op de weide. Baron's house heeft zich aangeboden om een alternatieve locatie aan te bieden.

5/Kuisen van de Ijse

Naar aanleiding van de zwerfvuilactie is het plan opgevat om rommel; zoals banden, uit de Ijse te verwijderen. Dit kan slechts bij droog weer (laag en klaar water) en onder zomeromstandigheden (warm). De samenwerking met de gemeente wordt gezocht om het uit de Ijse opgevisste vuil af te voeren.

6/ Politiek debat 14/09/2012 betreffende de raden uit Huldenberg

Op 14 september 2012, een maand voor de gemeenteraadsverkiezingen, wordt een debat gehouden tussen de raden en de politieke partijen. Jan Hautekiet zal dit debat modereren.

Een vraag is hoe politieke partijen staan t.o.v. de dorpsraden, of ze die in de toekomst na de verkiezingen deze raden wensen te ondersteunen (ook financieel).

Zeer concreet vanuit Neerijse is de vraag wat de visie is op de dorpskern van Neerijse? (zie volgende punt)

Ook de verbinding voor voetgangers en fietsers naar Leuven via de Ijse en Dijlevallei blijft een knelpunt. De heraanleg van N253 blijft een lange termijn mogelijkheid zonder enig zicht op een timing. Het volstaat dat de onteigeningen (die nog niet gestart zijn) vertragingen oplopen om meerdere jaren vertraging te hebben. De onteigeningen starten met de woningen, die dienen afgebroken te worden en worden dan gevolgd door de gedeeltelijke onteigening van tuinen, die kleiner worden. Niemand verwacht vooruitgang gedurende de komende 5 jaar.

7/ Dorpscentrum Neerijse

Neerijse heeft geen duidelijk gedefinieerd dorpsplein. Daarenboven is het "centrum" een beschermd dorpsgezicht (zie de nota 1 onderaan het verslag). De V.B.School heeft zich georiënteerd op ingang via de Donkerstraat. De bibliotheek zal op termijn verhuizen en de "schoolweide", die eigendom is van de kerkfabriek kan uitgebreid worden. Ook het ontwerpstructuurplan stelt voor om de parking aan de Donkerstraat in te schakelen als vertrekpunt voor wandelingen en fietstochten in de streek.

Het is daarom logisch om een visie op de inrichting van de gemeentelijke infrastructuur in Donkerstraat te ontwikkelen. Mogelijke ideeën zijn de bibliotheek vervangen door een turnzaal waar bvb. volleybal kan gespeeld worden. Dit o.a. omdat het niet zeker is dat het Keyhof in de toekomst nog zal kunnen gebruikt worden. Dit is bvb. belangrijk voor Smash Neerijse maar ook voor de school.

Knelpunt is dat de "schoolweide" in agrarisch gebied ligt en dus strikt genomen zonevreemd is. Er is een Ruimtelijk UitvoeringsPlan (RUP) nodig om dit terrein een "openbaar nut" bestemming toe te kennen.

8/ Varia

- Voortdurende vernieling van de beschermde kerkhofmuur door vrachtwagens die er niet in slagen de bocht te nemen naar de Beekstraat toe.
- De vraag werd gesteld hoe nieuwe inwoners te Neerijse attent te maken op het bestaan van de dorpsraad. Een mogelijkheid is om aan te sluiten bij de algemene introductie/info door de gemeente Huldenberg.
- De dorpsraad en zijn activiteiten zijn niet algemeen bekend.

De leden van de dorpsraad worden uitgenodigd op de BBQ van de Kamstraat, die zal plaats vinden op 11/08/2012

9/ Datum en agenda volgende AV

Volgende vergaderingen zijn op **11 september 2012** en 11 december 2012

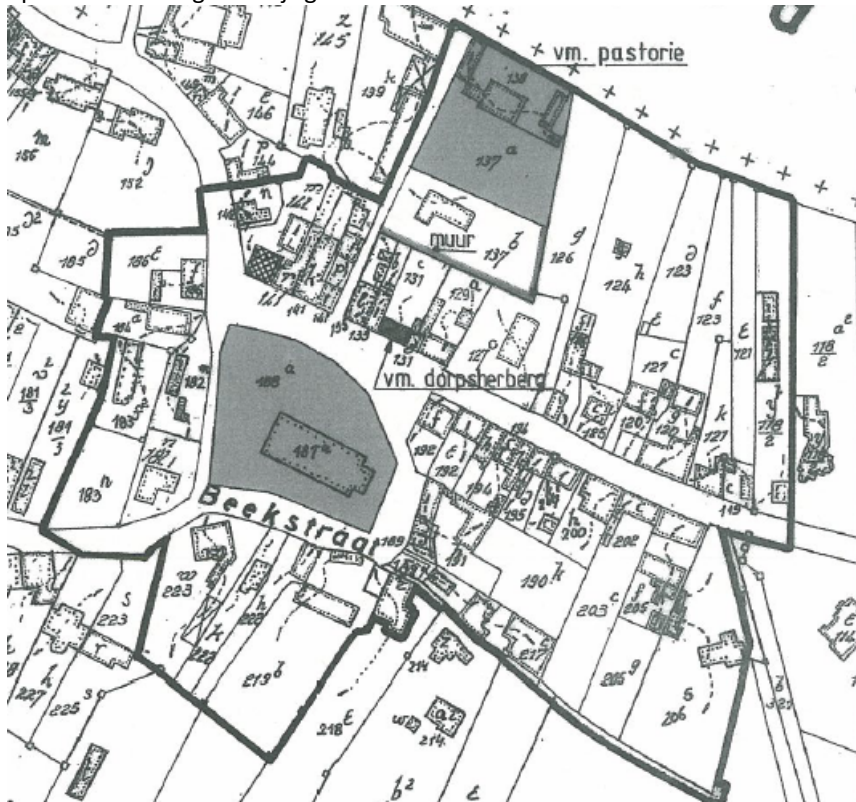
Verslag Secretaris
Guido Wyseure

Voorzitter
Patrick Platton

Verslag goedgekeurd door AV 25 september 2012

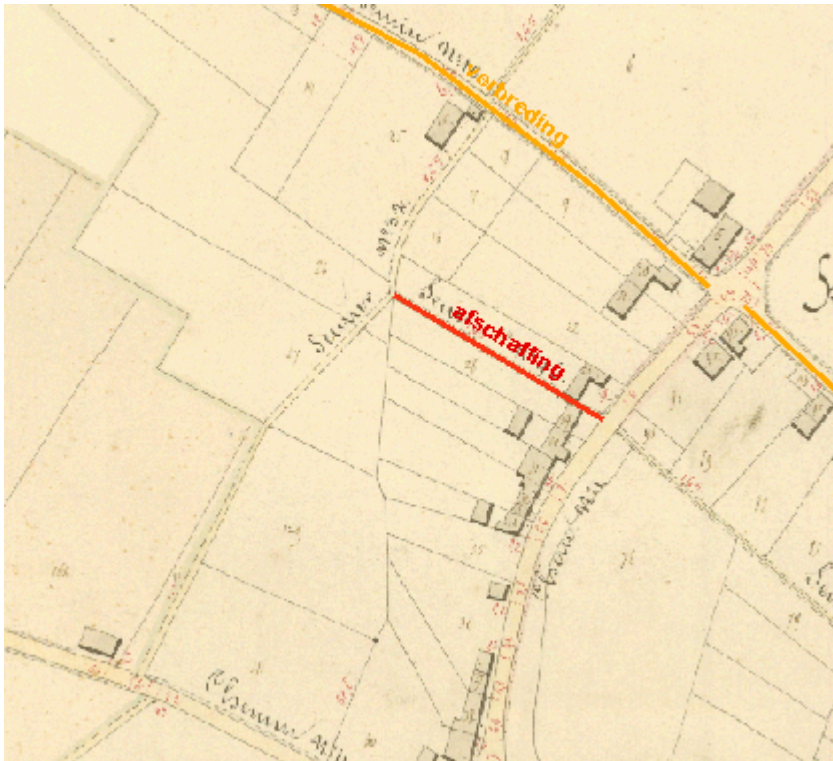
Nota 1: Beschermd dorpsgezicht

Het besluit van 21 augustus 2003 door de Vlaamse minister van Binnenlandse Aangelegenheden, Cultuur, Jeugd en Ambtenarenzaken Paul Vangrembergen heeft de onderstaande kaart opgemaakt. De bescherming omvat oa. de Sint-Pieter- en Pauluskerk met inbegrip van het ommuurd kerkhof, gelegen te Huldenberg (Neerijse), Dorpsstraat(NEE). Ook de pastorie heeft een speciaal beschermd statuut. Dit heeft als consequentie dat binnen de "dikke lijnen" (zie het plan hieronder) van het beschermd dorpsgezicht niets kan wijzigen. Ook de "doo(r)dsteek" van de N253 zal er rond moeten zodat de moeilijkste bocht op het traject rond de woning op de hoek weinig kan wijzigen.



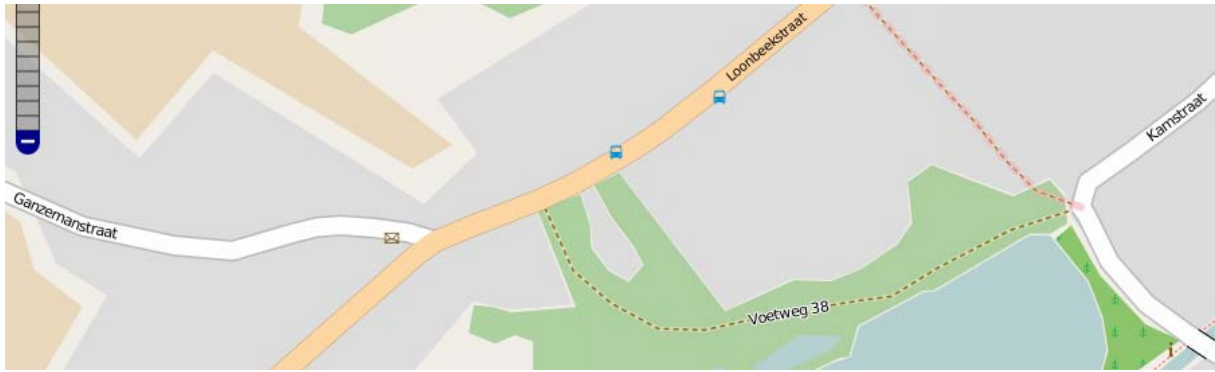
Nota 2: Interessante voetwegen

a) Tussen de Kleine Puystraat en Grote Puystraat loopt de Voetweg 32 (Sentier 32 op de Atlas) in het verlengde van het pad achter de school, dat eveneens Voetweg 32 is. Vanop de Kleine Puystraat werd echter het begin van deze voetweg omgevormd in een gracht. Mits het aanbrengen van buizen in deze gracht en het opvullen met stabilisé zou dit pad kunnen geactiveerd worden door de gemeente en uiterst nuttig zijn voor de kinderen die wandelen naar school vanuit de Kleine Puystraat en de Eygenstraat.



b) Voetweg 38 (sentier 38) loopt van de Loonbeekstraat, dichtbij de uitrit van de Ganzemanstraat, naar het IJsepad. Het oorspronkelijke traject (ook deels van het IJsepad) liep doorheen de vijver. Het huidige traject is verlegd door de visvijver IJseclub en loopt nu naast de "chalet" van de visserclub. Dit pad laat toe voor voetgangers en fietsers om een veiliger traject te volgen vanuit de Ganzemanstraat en de woningen in de Loonbeekstraat naar de dorpskern via de Kamstraat.





Het pad bestaat maar zou best aangeduid worden als voetweg 38 en beperkt worden tot fietsers en wandelaars (+ lokaal verkeer maar zeker niet als shortcut naar de visvijver).