

CORONAPROOF ZOMEREN !

WANDELCLUB



Organisatie : wandelclub "de 7mijl-stappers Moorsele",
aangesloten bij Wandelsport Vlaanderen vzw (WSVL 5411).

Wanneer : gedurende de periode **10/07/2020** tot en met **31/08/2020** bepild.

3 wandelparcours in MOORSELE & GULLEGEM, om op eigen initiatief te wandelen :

> MOORSELE <

start gemeentehuis/cafetaria OC De Stekke,
Sint-Maartensplein, 8560 Moorsele.

- **6 km**, doorheen Groen Lint, Ter Kassei-Ter Gracht, nieuwe groenzone 't Vrije, langs het clublokaal 't Lindeke (2 km van einde parcours), De Linde, Kafhoek, terug naar centrum.

Deze wandeling is geschikt voor rolstoelgebruikers & kinderwagens.

- **10 km**, het parcours van 6km wordt wat uitgebreid via Balokstraat en onverhard pad tot Dadizelestraat ('t Roterietje, na bijna 6km) om via de Wittemolenstraat terug aan te sluiten met vorig parcours. **Deze wandeling is NIET geschikt voor rolstoelen.**

- **12 km**, het vorige parcours wordt nog iets meer uitgebreid. Vooraleer terug aan te sluiten bij de 10km wordt een stukje van het Kezelbergpad aangedaan. Langs het parcours café 't Roterietje na ongeveer 7,5km en het clublokaal 't Lindeke op 2km van het einde parcours.

Deze wandeling is NIET geschikt voor rolstoelen.

Opmerking : Op het dorpsplein zijn er verscheidene horeca-zaken die de ganse dag open zijn.

Hier is ook **ruime parking**, doch niet op donderdag, dan is er de **wekelijkse markt**.

Alle parcours passeren ons clublokaal 't Lindeke waar u van harte welkom bent.






Adres: Dadizelestraat 32, 8560 Wevelgem

Openingsdagen	Gesloten
woensdag	15:00-22:00
donderdag	15:00-03:00
vrijdag	15:00-03:00
zaterdag	15:00-00:00
zondag	15:00-00:00
maandag	Gesloten
dinsdag	Gesloten

> GULLEGEM <

start aan infobord achter de Kerk,
Kerkstraat 2, 8560 Gullegem.

- **Gullegem-Zuid, ± 7km**, langs de Heulebeek, park Ter Walle, het Lommergoed, door de velden langs de Dappaardstraat, verder langs Bergelen (toilet en cafetaria Brasserie Bergelen) en terug langs de Heulebeek. **Deze wandeling is NIET geschikt voor rolstoelen.**

- **Gullegem-Zuid, ± 7km** , langs de Heulebeek, park Ter Walle, het Houtzagerijstraatje, de Losweg, verder langs Bergelen (toilet en cafetaria Brasserie Bergelen) en terug langs de Heulebeek. **Deze wandeling is geschikt voor rolstoelen  en .**

- **Gullegem-Noord, 12km**, langs de Pijplap, 't Hoge, Steenbeekbos, deel van het wandelpad 'Het Kleine Meer' naar Sint-Eloois-Winkel, terug langs SUPRA BAZAR met restaurant/cafetaria 'De Cuisien' (na ± 6km, toilet en cafetaria), achter het industrieterrein, terug langs de Ballingstraat en de vroegere ijspiste. Hier klein ommetje kan tot visvijver LVD (met soms open kantine). **Deze wandeling is NIET geschikt voor rolstoelen**, en stevige wandelschoenen zijn aangeraden, er kunnen modderige stukken bij zijn.

Opmerking : Op het dorpsplein zijn er verscheidene horeca-zaken die de ganse dag open zijn. Hier is ook **ruime parking, doch niet op vrijdag, dan is er de wekelijkse markt.** De wandeling kan op gelijk welk punt ingepikt worden (lus).

In Bergelen is er een openbaar WC, onafhankelijk van de taverne (alle dagen open).

Beide parcours 7km Gullegem-Zuid, stappen nabij het Provinciaal Domein BERGELEN, maar er NIET DOORHEEN. Je kan zelf het parcours dus uitbreiden met een rondje Bergelen (geen uitgepijld route in het domein!).

De 7 en 12km zijn 2 afzonderlijke circuits, en kunnen dus samen als parcours 19 km gewandeld worden.

Dit initiatief wordt u GRATIS aangeboden. Hou u aan de verkeersregels en Covid-maatregelen !

