

BUSREIS zondag 28 APRIL 2013 : BRAKEL

1^e Vlaanderens Mooiste Wandeltocht In het kader van 100 jaar Ronde van Vlaanderen

6 - 12 - 18 - 25 km

Trage RONDE voor de wandelaars n.a.v. 100 jaar Ronde van Vlaanderen.

Wandelen op en naast de legendarische hellingen :


Ten Bosse, Valkenberg, Leberg, Berendries.

Tal van veldwegeltjes, prachtige vergezichten.

BUSREIS met ontbijt : ledenprijs = 12 euro

(inbegrepen sticker en inschrijving en drankbon ter plaatse)

*** VOLZET * VOLZET * VOLZET ***



54 deelnemers = ACCOU ROOS, AGNELLO VINCENT, BLANCKE GINA, BLOMME CARINE, BULTYNCK DANNY, BULTYNCK MARCEL, CALLENS GINO, CALLENS RUDY, CAPON ERIC, CLARYSSE EMMA, COKELAERE RITA, COONE MARNIX, COTTYN ETIENNE, DECORTE CHANTAL, DEGROOTE NOELLA, DELEU MARC, DENECKERE ANTOON, DENECKERE NOËL, DENOULET MARIJKE, DEPUYDT PAUL, DEWULF GILBERT, DUMORTIER LUC, FAES HUBERT, FLAMEZ MARIA, GHEYSEN MARIJKE, HUYSENTRUYT CHRISTINE, KINDT MARCEL, LANNOYE LINDA, MESSELY BERNICE, MESSELY KATLEEN, MINNE MONIQUE, OPSOMER GERDA, PATTYN ARLETTE, PEIRS JAN, PORTE GEORGES, REYNAERT FREDDY, STAELENS JACQUES, VANDAMME FRANKY, VANDECASTEELE MIEKE, VANDENBUSSCHE TREES, VANDEZANDE LEEN, VANHAUWAERT MAGDA, VANHEE CARL, VANHEE DIDIER, VANHOUCKE LYDIA, VANHOUTTE ALAIN, VANLERBERGHE CHRISTOPHE, VANOOTEGHEM CAROLINE, VANOVERBERGHE LUCRECE, VEREECKE LIEN, VEREECKE MARC, VERMONT ERIC, VIERSTRAETE SABINE, WYDAEGHE STEPHAN.

Reserven : DESIMPELAERE JOSE & VANHOUTTE ROSANNE (toestand 9 maart 2013).

> verzamelen in de **BAMO-school, St Maartensplaats, MOORSELE vanaf 7u** voor het ontbijt !

> de bus vertrekt stipt om **8u15** vanop het kerkplein.

> terugreis rond 17u00, afspraak correct uur op de bus !

Naar aanleiding van de 100^{ste} verjaardag van de Ronde Van Vlaanderen pakken de **Everbeekse Wandeltochten** in samenwerking met Dienst Toerisme Brakel, Dienst toerisme Vlaamse Ardennen en het Gemeentebestuur van Brakel voor het eerst uit met **de Trage Ronde Van Vlaanderen**.

Brakel en omliggende wordt niet voor niets **een parel in de Vlaamse Ardennen** genoemd.

Er wordt gestart vanuit de basisschool van de Broeders van Liefde gelegen in het centrum van Brakel en dit tussen 7u00 en 15u00. Er is voor elk wat wils : **de afstanden zijn 6 - 12 - 18 - 25 km.**

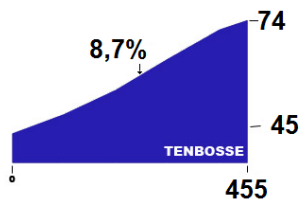
ALLE PARCOURS BEVAT VOLGENDE BEZIENSWAARDIGHEDEN :

De Rijdtmeersen, Ten Bosse, De Toepkapel,

en het Park van de TOPbronnen !




De Rijdtmeersen is een recreatiepark van 5,5 ha voor een actieve vrijetijdsbesteding. Het domein omvat een natuurlijke vijver waar kan worden gehengeld, wandelpaden, een speeltuin, fit-o-meter en een pétanquebaan.



Ten Bosse (8,7% stijging) :

De Tenbossestraat wordt pas sinds 1997 erkend als helling, toen bleek dat de wedstrijd vaak hier in een definitieve plooi viel.

De Toepkapel : De neogotische kapel te Brakel is gelegen op één van de getuigenheuvels van de Vlaamse Ardennen (86 meter boven de zeespiegel). Ze wordt ook genoemd naar Sint-Jozef en naar Onze-Lieve-Vrouw van de Vrede. Rond de kapel bevinden zich de zeven staties van de ommeegang Jozefs Smart en Vreugde. De kerk werd door dorpingen opgericht in 1924 als dank omdat het dorp was gespaard gebleven in de oorlog. Het woord **Toep** is een dialectnaam voor **top of hoogste punt**.



Het park van de Topbronnen :

Top Bronnen is een producent van **mineraalwater** uit Brakel (Nederbrakel).

Tijdens een verblijf in Oostende viel het François Hoebeke (stichter eind 19^{de} eeuw) op dat de hoge gasten water uit flesjes dronken. Hij dacht aan de bron met groot debiet die op de heuvel achteraan zijn woning op de Toep (Top) ontsprong.

Hij liet het water ontleden en dit bleek bacteriologisch en scheikundig zeer zuiver te zijn. Ondergrondse zandlagen zorgden hiervoor. Breuklijnen maakten dat dit bronwater op 80m boven de zeespiegel, hier en daar in één van de getuigenheuvels van de Vlaamse Ardennen, opwelde.

Zich richtende naar de Franse wetgeving, die een beschermde zone voor bronnen op 25ha bepaalde, kocht François Hoebeke alle gronden omheen de bottelarij op en stelde zich aldus veilig wat het voorhanden zijn van zuiver water betrof. De gronden werden omgevormd tot een 28ha groot park. Het oudste gedeelte biedt het uitzicht van een Engelse tuin met een voorkeur voor rotspartijen, bruggen en beekjes.

In 1905 begon hij met dit water in literflessen te bottelen, volledig manueel. Zijn eerste bedrijvigheid (fabricage van lucifers) en een bijzonder patent (fosforvrije luciferkop) verkocht hij aan een Zweeds concern dat zich in Geraardsbergen gevestigd had.

Als eerste te lande bracht hij drinkwater in flessen aan de man. De literflessen lagen plat in rijtjes op elkaar gestapeld met grote hoeveelheden houtkrullen ertussen. Midden de jaren dertig kwamen de kleine matte buikflesjes in gebruik." Top Oran". **Men bestelde in de streek nooit een glas limonade maar steevast "een Topke"**.

Toen de hoofdbron ontoereikend dreigde te worden besloot F. Hoebeke alle andere bronnen in het park ondergronds te verbinden. De hoofdleiding bracht het water naar de 40 meter lager gelegen bottelarij.

Vanaf de vijvers strekt zich een lichtgloeiend grastapijt uit tot aan de Toepkapel die naast het Park van de Top Bronnen opgetrokken werd maar er geen deel van uitmaakt.

In 1985 bij de faling van de firma Hoebeke werden de Top Bronnen overgenomen door de zuivelgroep Inex uit Bavegem. Door de nieuwe eigenaars Pycke werd het park uitgebreid tot 45 ha door de aankoop van ingesloten percelen en in zijn vroegere glorie hersteld.



De 6 km is volledig toegankelijk voor gezinnen met buggy's en mindervaliden.

De 12 km gaan richting Elst en Michelbeke met de beklimming van De Valkenberg (15% stijging).

De 18 km krijgen daar bovenop nog de beklimming van de Berendries (12% stijging).

De 25 km-stappers doen nog een ommetje.

Alle omlopen hebben prachtige vergezichten. Er zijn gratis bevoorradingen op zowel de 6-12-18-25 km. Parkeermogelijkheden in de directe omgeving van de startplaats. Voor bussen is een speciale parking voorzien.

De EVERBEEKSE WANDELTOCHTEN met meer dan 30 jaar ervaring zorgen voor een vlekkeloze organisatie. Het is tevens de eerste wandeling van het drieluik :

- Vlaanderens Mooiste Wandeltocht op zondag 28 april 2013.
- 33^{ste} EVERBEEKSE WANDELTOCHT (3-Sterren Wisselbeker) op zondag 28 juli 2013.
- Natuurtocht op zaterdag 12 oktober 2013.

Wie aan 2 van de 3 tochten deelneemt ontvangt niet alleen een prachtig, maar ook een nuttig geschenk.

U ziet dat je er geen spijt van zult krijgen op zondag 28 april 2013 af te zakken naar Vlaanderens Mooiste.

Dank aan onze SPONSORS

**AUTOCARS
VLAMINCK**
Karrestraat 57
8560 MOORSELE
Tel. 056/41 15 55
Fax 056/42 33 31

**LEASING & VERHUUR
DUVELO
BE**

VERHUUR VAN
VOLLEDIG UITGERUSTE
TREKKINGFIETSEN.
meer info op WWW.DUVELO.BE
Wahistraat 37 - 8930 MENEN +32 473 804 707

OVERHEULEGROEP

DEBAERE Bistro - Restaurant Overheulestraat 5, Moorsele - 056/40 22 22	computer house COMPAQ NEC Daewoo OKI Canon PSION Overheulestraat 100 8560 Moorsele Tel. (056) 42 22 94
VOEGWERKEN GEVELRENOVATIE DAVE CANNOOT Wagenbrugstraat 1 - 8560 MOORSELE 056/41 23 33 - 0478/37 75 52	FRITUIR MAGALI & DIEGO SABBE-DECROUBLE Overheulestraat 75, 8560 Moorsele Tel. (056) 42 24 84
Kapsalon Chine Clerck's straat 1, 8560 Moorsele 056/40 16 82	Groenatelier ZANTEDESCHIA Wagenbrugstraat 162 8560 Moorsele GSM (0496) 69 40 37

OVERHEULEGROEP

Specialzaak voor Dames-Heren-Kinderen Belle LINGERIE Overheulestraat 60 8560 Moorsele Tel. (056) 41 76 03	MAXIMILANO ALLE LICHAAMS- EN GELAATSVERZORGING PEDICURE • ZONNEBANK Canteleersstraat 3, 8560 Moorsele Tel. 056 40 39 02
't Mandeke GROENTEN EN FRUIT Fruitlemanden - Rauwkost Overheulestraat 47, Moorsele (0494) 42 46 74	Landmeetkantoor Koen Roelandt uit sympathie Overheulestraat 206, 8560 Moorsele
bvbs ALAIN LIBBRECHT ijs- en roomijspecialiteiten • diepvriesproducten Overheulestraat 268 8560 Moorsele tel. (056) 50 18 83 YSCO	printings Overheulestraat 51-53, 8560 Moorsele • 056 41 68 82