



Jaartaak 2012-2013

MEXICO

Mexico-Stad

Nick Dewaele

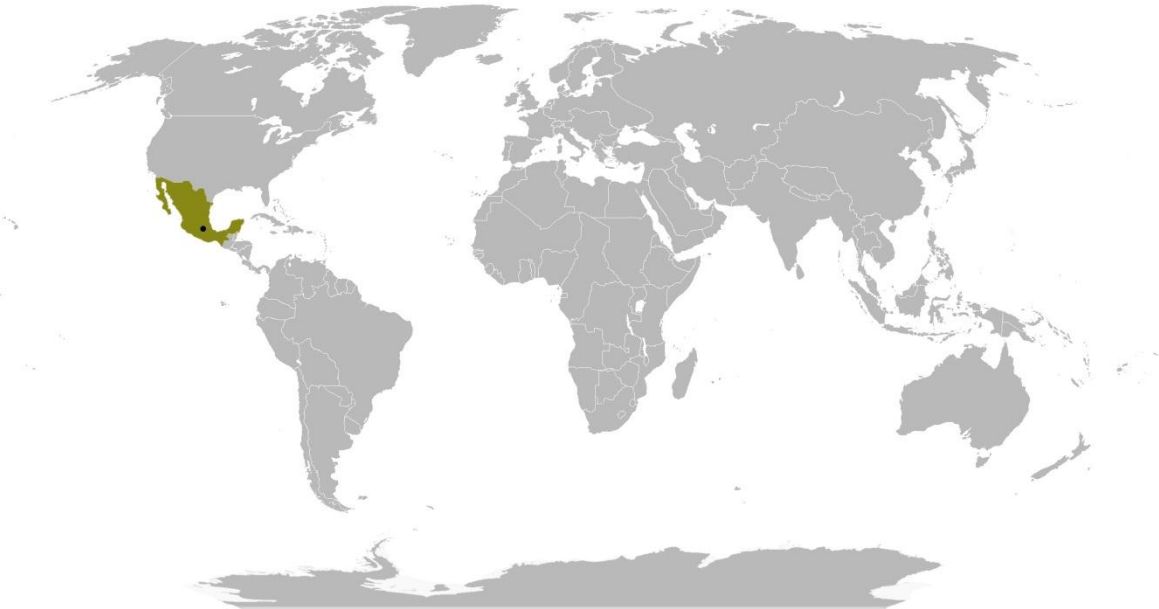
3GL Ruben Hawer

Massimo Montanari

Inhoudsopgave

Situering	3
Aantrekkingspolen	5
Natuurlijke factoren.....	5
◆ Klimaat	5
◆ Landschap	6
• Reliëf	6
• Fauna en flora	6
Menselijke factoren.....	8
◆ Cultuur	8
◆ Evenementen	10
◆ Begeleidende factoren	11
• Verblijfsmogelijkheden	11
• Ontspanningsmogelijkheden	11
• Reisduur en bereikbaarheid	13
• Tijdsverschil	13
• Plaatselijk vervoer	14
• Woningen van de plaatselijke bevolking	15

Situering



Mexico ligt in Noord-Amerika. Het is een groot land met een oppervlakte van 1.958.201 vierkante kilometer. Hiermee is het 51 keer groter dan België.

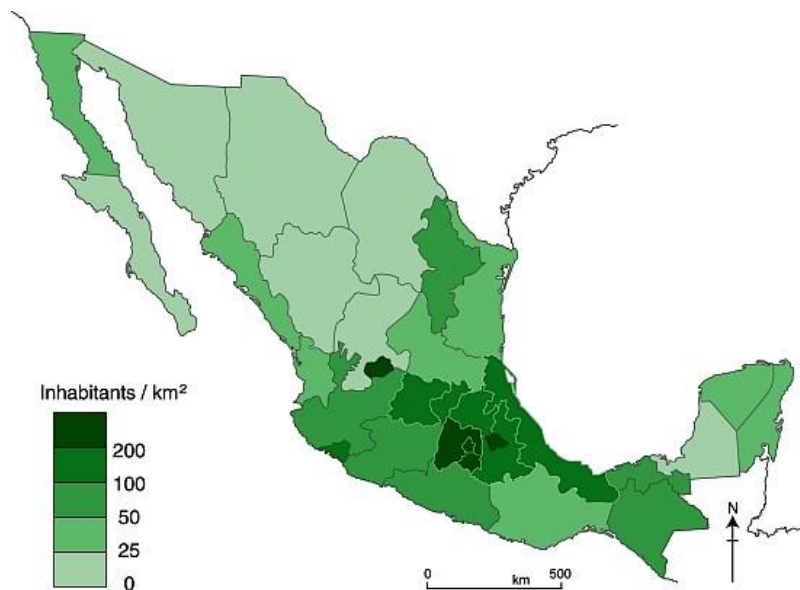
Enkele eilanden behoren ook tot Mexico, waaronder: Guadalupe, Isla de Cegros en Cozumel. Verder zijn er twee grote schiereilanden: Yucatán is het zuidoosten en Baja California in het noordwesten. Mexico grenst in het noorden aan de Verenigde Staten, en in het zuiden aan Belize en Guatemala.



Mexico-stad, de regio die wij bespreken, ligt eigenlijk in het Federaal District, maar de agglomeratie van de stad strekt zich uit over de deelstaat Mexico (ook bekend als Edomex). Het is een van de grootste steden ter wereld, en tevens de grootste hooggelegen stad. Mexico-stad is gelegen in het Dal van Mexico, op $\pm 2300\text{m}$ boven de zeespiegel.



De hoofdstad is zeer dichtbevolkt: er wonen ongeveer 9 miljoen mensen in het Federaal District (± 5900 inwoners/ km^2), en 19 miljoen mensen in de agglomeratie. Het hele land heeft ongeveer 100 miljoen inwoners.



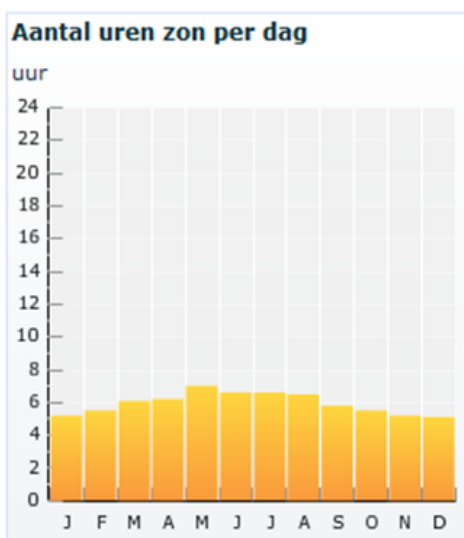
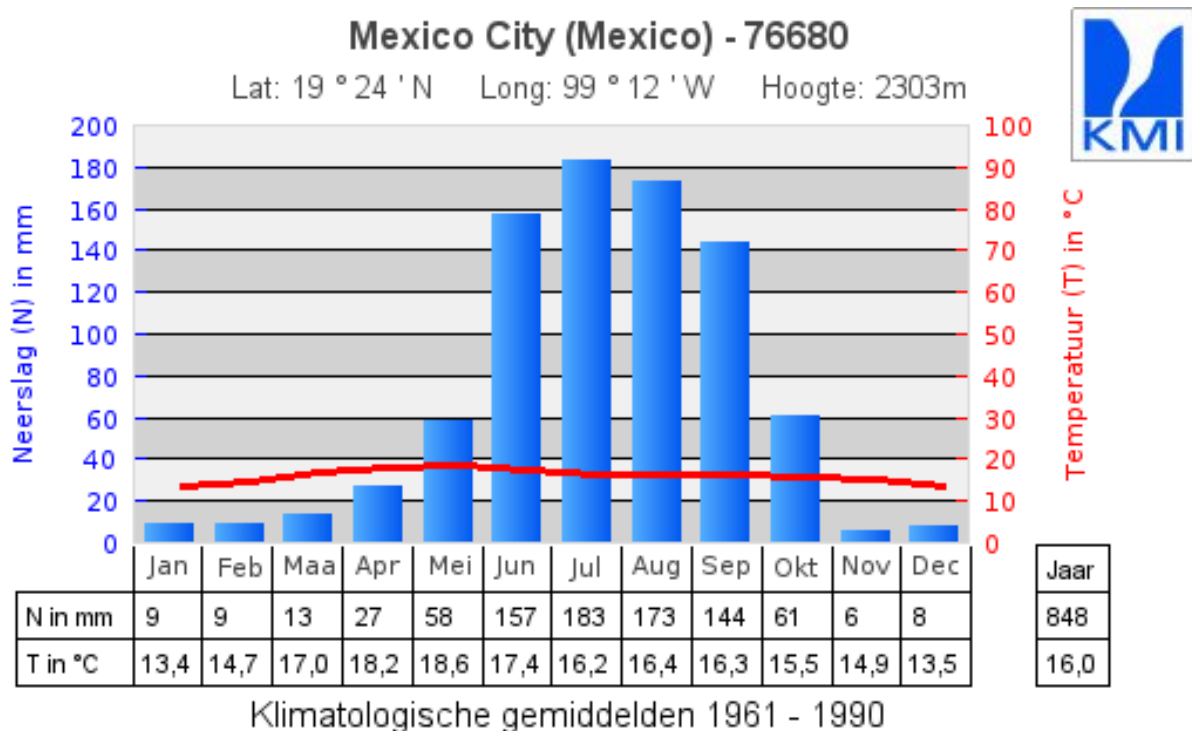
Aantrekkingspolen

Natuurlijke factoren

Klimaat

In Mexico kent men drie klimaatzones. Die komen overeen met het reliëf:

- ◆ De gebieden die niet hoger reiken dan 750m hebben een warm klimaat. Dit zijn voornamelijk de kustvlakten.
- ◆ In de gebieden tussen 750m en 2000m is er een gematigd subtropisch klimaat.
- ◆ De hoogste gebieden van Mexico, boven de 2000m, zijn de gebieden met een gematigd klimaat.



Hier is sprake van een koel gematigd klimaat met zachte winter. Hoewel dat in België ook zo is, zijn er toch enkele opmerkelijke verschillen:

De temperaturen blijven hier het hele jaar door ongeveer gelijk, hetzelfde geldt voor het aantal uren zon per dag. De regen verschilt duidelijk: er is een regenseizoen van juni tot september, en een droog seizoen van oktober tot mei.

Voor toeristen is dat droge seizoen uiteraard de beste periode om Mexico te bezoeken.

Landschap

Reliëf

Mexico-Stad ligt in de Vallei van Mexico, dit dal ligt in Centraal-Mexico op een hoogte van ongeveer 2300 meter, en wordt langs alle kanten begrensd door de bergketens van de Oostelijke en Westelijke Sierra Madre en de vulkanen van de Trans-Mexicaanse Vulkanengordel.

De Vallei van Mexico is een speciaal geval, want het regenwater dat hier valt, geraakt niet meer uit de vallei. Dit dal behoort dus niet tot het afvloeingsgebied van een zee of oceaan. In het midden van de vallei ligt het Texcocomeer, dat voor een groot deel is drooggevallen door toedoen van de mens.

Die drooglegging zorgt nu voor een enorm milieuprobleem, want de ondergrond is hierdoor onstabiel geworden. Heel de valleibodem zakt in met een snelheid van 25 centimeter per jaar. Tevens moeten de restanten van het Texcocomeer als giftig beschouwd worden door de jarenlange lozing van afvalwater uit de stad.



Fauna en flora

Mexico is één van de zeventien erkende megadiverse landen: er leven meer dan 200 000 verschillende diersoorten en 26 000 verschillende plantensoorten. Ongeveer 2 500 soorten worden beschermd door de wetgeving van Mexico.

In totaal heeft Mexico 34 biosfeerreservaten en 68 nationale parken. Samen maakt dat 170 000 km², of 11,5% van de totale oppervlakte van het land. Enkele reservaten rondom de hoofdstad zijn het Mariposa Monarca-reservaat, Tehuacan-Cuicatlán, Sierra Gorda, Chamela-Cuixmala, etc.

Een aantal voorbeelden van typisch Mexicaanse soorten:



Cactus

Mexico is het land van de cactus. Natuurlijk vindt je er dus ook in de vallei van Mexico. Deze plant is een uitbinker in overlevingskunsten en perfect aangepast om de in lange droge winterperiode te overleven. Je kunt verschillende soorten bewonderen in een van de vele parken in de stad zelf, maar ook op de lagere hellingen van de omliggende bergen.



Agave

Op de hellingen rond de vallei kan je een bezoek brengen aan agaveplantages. Er bestaan vele soorten agaves, waarvan de meeste van nature in Mexico voorkomen. Sommige agavesoorten blijven vrij klein, maar de grootste soorten kunnen meters hoog worden. In Mexico wordt uit het sap de nationale drank pulque bereid. Ook tequila wordt van het sap van een agavesoort gemaakt. De vezels in de bladeren van de agave kunnen gebruikt worden voor het maken van touw en matten.



Opossum

De opossums of buidelratten vormen een aparte groep buideldieren. Er zijn zo'n 100 soorten. Vrijwel alle leven in Midden- en Zuid-Amerika. Het zijn uitstekende klimmers die veel in bomen leven. Het bijzonderste aan dit aparte dier zijn zijn rare slaapgewoonten: ze krullen hun staart om een tak en slapen al hangend, waarschijnlijk komt dit gedrag voort uit bescherming tegen roofdieren.




Vulkaankonijn

Het vulkaankonijn is in Mexico bekend als teporingo, het is een klein konijn dat in de bergen leeft. Het is het op één na kleinste konijn ter wereld. Het heeft kleine ronde oren, korte poten en is kortharig. Het vulkaankonijn leeft in groepen van twee à vijf dieren in een hol. Anders dan veel konijnensoorten maakt het vulkaankonijn, in plaats van te stampen met zijn poten, erg hoge geluiden om andere konijnen te waarschuwen voor gevaar. Het is een nachtdier en vooral actief vanaf de schemering tot aan de dageraad.

Menselijke factoren

Cultuur



De Templo Mayor of de Piramide van Huitzilopochtli

Dit was de belangrijkste tempelpiramide van de Azteekse hoofdstad Tenochtitlan, de plaats waarover de huidige stad gebouwd is. De restanten van de tempel zijn tegenwoordig nog te zien in Mexico-Stad.

De tempel is verschillende keren vergroot, waaronder in 1487. Bij deze gelegenheid vond een van de grootste massa-offeringen plaats uit de Azteekse geschiedenis. Oorspronkelijk ging men uit van 80.000 mensenoffers, maar moderne schattingen gaan uit van ongeveer 4.000.

De piramide had een hoogte van 60 meter. In de top bevonden zich twee heiligdommen voor de oorlogsgod Huitzilopochtli en de regengod Tlaloc.

Tijdens de verovering van Mexico werd de tempel grotendeels verwoest. De ruïnes zijn echter nog steeds te bezichtigen.



De Kathedraal van Mexico-Stad

Dit is de aartsbisschoppelijke kathedraal van Mexico-Stad en de grootste kathedraal van het Westelijk halfmond. Zij bevindt zich aan het Plein van de Grondwet in Mexico-Stad.

Met de bouw werd begonnen in 1573, maar het duurde tot 1667 voor de kathedraal werd ingehuldigd. De laatste elementen, waaronder de klokkentoren, werden pas in 1813 voltooid. De kathedraal geldt als een van de beste voorbeelden van de Mexicaanse Churrigueresquestijl (een barokstijl afkomstig uit Spanje).


De bodemdaling van Mexico-Stad bedreigt de kathedraal. Om dit probleem te ondervangen is er een tunnelnetwerk onder de kathedraal gegraven, dat het gebouw moet stabiliseren.

Het Nationaal Museum voor Antropologie

Het antropologiemuseum is gewijd aan de precolumbiaanse geschiedenis van Mexico, en bevat verschillende topstukken, bv. de Azteekse zonnesteen (links), Olmeekse koppen uit Tabasco (rechts), schatten uit de cenotes van Chichén Itzá en een standbeeld van Tlaloc uit Teotihuacán.



Verder bevinden zich er een replica van de tombe van Pacal de Grote, koning van Palenque, en de bekende wandschildering van Tenochtitlan door Dr. Atl. Ook is er een permanente tentoonstelling over het leven van de hedendaagse indiaanse bevolking van Mexico. Het wordt door velen als het beste museum van Mexico gezien.



Het paleis van Chapultepec

Dit paleis is gelegen op de heuvel Chapultepec, in het oosten van Mexico-Stad. Het paleis werd gebouwd in opdracht van vicekoning Bernardo de Gálvez als paleis voor de vicekoning van het toenmalige Nieuw-Spanje. Na de onafhankelijkheid van Mexico werd het een kazerne.

Dramatische gebeurtenissen speelden zich er af tijdens de slag bij Chapultepec (1847) in de Mexicaans-Amerikaanse Oorlog. Het volledige Amerikaanse Bataljon van Sint-Patrick werd er geëxecuteerd.

Onder het Tweede Mexicaanse Keizerrijk diende het als paleis van keizer Maximiliaan van Mexico en keizerin Charlotte. Maximiliaan liet het paleis uitbouwen met een Alcázar in neoklassieke stijl. Het oudere deel van het paleis is in barokke stijl gebouwd.

Tegenwoordig doet het paleis dienst als Nationaal Historisch Museum. In 1992 werd hier de vrede van Chapultepec getekend, waarmee een einde kwam aan de burgeroorlog in El Salvador.

Evenementen

Dia de los Muertos

Op 2 november vieren de Mexicanen Allerzielen (todos santos), het feest der doden, maar dit feest ziet er veel leuker uit dan in Europa, want Mexico heeft een nogal aparte relatie met de dood. Dit stamt wellicht nog uit de precolumbiaanse tijd.

Men gelooft dat op 2 november de geesten van de overledenen even terugkeren naar hun oude omgeving.

Bij de bakker is er dodenbrood (pan de muertos) te koop. Dit brood koopt men speciaal voor de dode opdat die iets te eten zou hebben tijdens het feest. Overal in de stad zijn er versierde doodsoppen te zien.

Kerkhoven worden mooi versierd met verlichting en de families houden een picknick bij het graf van hun overledene. Er wordt muziek gemaakt of men brengt een radio mee. In de avond heerst er een bijzondere sfeer door de vele lichtjes en kaarsjes.



Begeleidende factoren

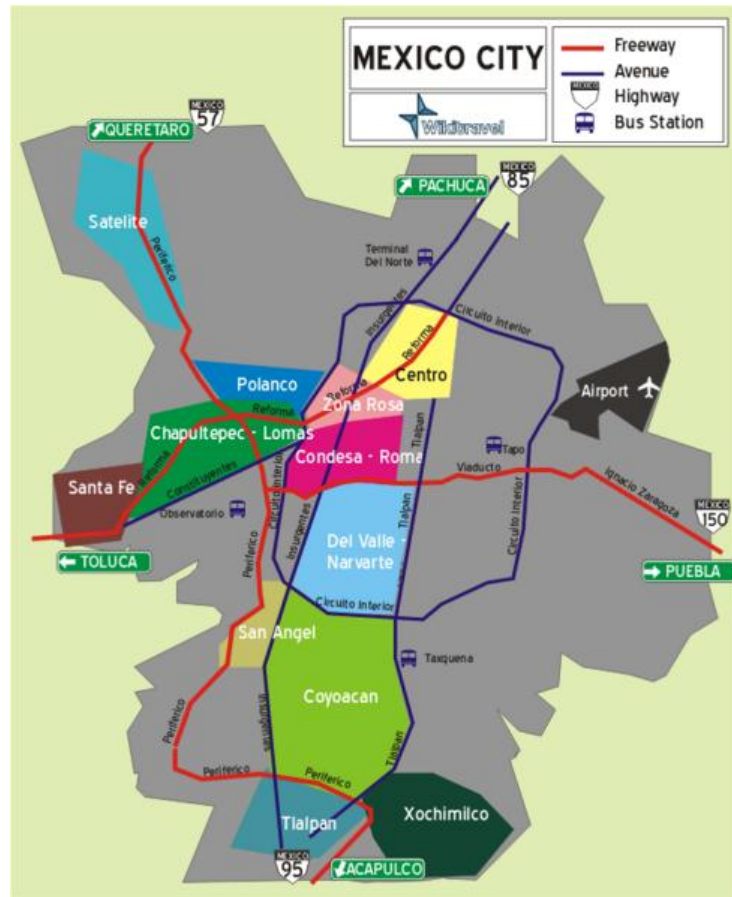
Verblijfsmogelijkheden

De omvang van Mexico-Stad is enorm, in de lengte 60 km en in de breedte 40 km. Ongeveer het formaat van een Vlaamse provincie. Door deze uitgestrektheid vind je er echt hotels in alle soorten, categorieën en prijsniveaus.

Vier- en vijfsterrenhotels zijn er vooral in toeristisch interessante wijken zoals Centro, Polanco en Zona Rosa, twee- en driesterrenhotels liggen in de uitgaanswijken daarrond zoals Lomas, Condesa-Roma en San Angel. De budgethotels en pensions kom je vooral tegen in verder gelegen stadswijken.

Een andere zeer succesvolle formule is het overnachten in de zogenaamde casas de huéspedes, deze zijn heel goedkoop en vergelijkbaar met onze bed and breakfast. Deze casas worden ook hier gerund door privépersonen en zijn overal in de stad te vinden.

De prijzen van de hotels liggen doorgaans hoger tijdens het hoogseizoen, dat loopt van 16 december tot 15 april.



Ontspanningsmogelijkheden



De Avenida de los Insurgentes, die de stad van noord naar zuid doorsnijdt, is de langste avenue ter wereld.

Deze laan is een kilometerslang shoppingcenter. De Avenida kruist in het centrum de Paseo de la Reforma, die ook wel de 'Seine van beton' genoemd wordt, en nog meer handelszaken heeft!

Typisch voor Mexico-Stad zijn de vele markten; eigenlijk is de stad één grote markt. In het centrum vind je de karakteristieke markten. Wanneer je meer naar het zuiden van de stad gaat, kom je uit bij een grote verzameling ambachtelijke producten in de wijk San Ángel. Kunstenaars stellen hier in het park elke zaterdag hun schilderwerk tentoon. Hiernaast is er ook een groot aanbod aan ander handwerk.



In het westen van de wijk Coyoacán bruist het elk weekend op de Mercado de Coyoacán. Iedereen - zowel Mexicanen als toeristen - komt af op de artisanale beeldjes, leren tasjes, boeken, eettentjes, houten spellen en veel meer. Kortom, één van de plekken om authentiek Mexico-Stad te ervaren.





Ontspanning zoeken in een grootstad is niet evident: je hebt meestal een plaatselijke gids of inwoner nodig die bruikbare tips kan verschaffen. Maar in Mexico-Stad valt dit best mee, want de verschillende soorten van uitgaansmogelijkheden zitten gegroepeerd per wijk:

In Polanco zijn de meest modieuze bars en clubs van Mexico-Stad gevestigd, waaronder Area. In de wijk Condesa vindt u een meer ontspannen, artistieke sfeer. In het Centro Histórico bevinden zich de beste cantina's en het Palacio de Bellas Artes, een centrum voor de uitvoerende kunsten. Vroeg in de avond treden mariachi-bands (zie foto) op in de buitenlucht rond het Cuauhtémoc, bij de Plaza Garibaldi. Hier komt ook de plaatselijke bevolking graag na een avondje stappen.



Reisduur en bereikbaarheid

Vanuit België vliegen er meerdere maatschappijen meestal met een tussenstop in Washington of New York naar de internationale luchthaven Benito Juarez in Mexico-Stad. Vooral via de Verenigde Staten is er een vrij groot aanbod aan vluchten naar Mexico. De vluchttijd van een vlucht van België naar Mexico-Stad duurt 13 tot 16 uur, overstaptijd inbegrepen. De terugvlucht duurt over het algemeen een uurtje korter omdat het vliegtuig dan vrijwel altijd wind mee heeft.

Vertrek	di 20 nov		Totale vliegtijd: 16u 7min
Vertrek 12:10	Brussel , België Brussels International Airport (BRU)		United Airlines 951 Economy Boeing 777 6.238 km 8u 35min
Overstap 1 14:45	Washington Dc, District of Columbia , Verenigde Staten Dulles Airport (IAD)		
Overstap naar ander toestel. Overstaptijd: 2u 30min			
Vertrek 17:15	Washington Dc, District of Columbia , Verenigde Staten Dulles Airport (IAD)		United Airlines 511 Economy Airbus A319 3.035 km 5u 2min
Aankomst 21:17	Mexico City , Mexico Benito Juarez Airport (MEX)		
Retour	zo 25 nov		Totale vliegtijd: 14u 10min
Vertrek 10:05	Mexico City , Mexico Benito Juarez Airport (MEX)		United Airlines 822 Economy Airbus A319 3.035 km 4u 4min
Overstap 1 15:09	Washington Dc, District of Columbia , Verenigde Staten Dulles Airport (IAD)		
Wijzig luchtvaartmaatschappij. Tijd tussen de vluchten: 2u 36min			
Vertrek 17:45	Washington Dc, District of Columbia , Verenigde Staten Dulles Airport (IAD)		Brussels Airlines 8802 Economy Boeing 777 6.238 km 7u 30min
Aankomst 07:15	Brussel , België Brussels International Airport (BRU)		
Vlucht 8802 Uitgevoerd door United Airlines			
Deze vlucht komt de volgende dag aan.			

Vanuit de Verenigde Staten kun je per bus (bijv. Greyhound) naar Mexico reizen. Niet zo snel, maar wel goedkoop.

Vanuit de VS met de auto naar Mexico reizen is lastig. Veel Amerikaanse autoverhuurmaatschappijen staan niet toe dat je met hun auto naar Mexico reist, of je moet er een speciale autoverzekering voor afsluiten.

Tijdsverschil

In Mexico is het steeds 7 uur vroeger dan in België. Mexico ligt in de GMT-6:00 – zone.

In de deelstaat Sonora, in het noordwesten van het land, gebruikt men geen zomertijd, in de winter is het er 8 uur vroeger dan in België, in de zomer 9 uur.

.Plaatselijk vervoer

De beste manier om je als toerist te verplaatsen in Mexico-Stad is met het openbaar vervoer, en dan vooral met het uitgebreide metronetwerk. De metro van Mexico Stad is een zeer goed en snel alternatief voor het drukke verkeer boven de grond.



Een auto huren kun je in heel Mexico, maar in verhouding tot Europa is dat erg duur. De wegen zijn vaak in mindere staat dan hier en ook de auto's zijn technisch vaak niet helemaal in orde.

De bussen in Mexico zijn over het algemeen redelijk tot zeer comfortabel. Er zijn tweede klas-bussen, eerste klas-bussen en deluxe-bussen (veelal ook ejecutivo genoemd) Over het algemeen zijn de duurdere bussen ook wat sneller dan de minder dure bussen omdat zij minder stops maken. Ook handig, maar wel minder snel zijn de Turibussen, deze hop-on/hop-off formule rijdt de hele dag door langs alle toeristische trekpleisters.

Ook de taxi is redelijk, maar dan moet je wel uit je doppen kijken, want indien de meter niet werkt of niet aangezet wordt is het belangrijk om vooraf met de chauffeur een prijs af te spreken. Voor sommige trajecten, bijvoorbeeld vanaf luchthavens, worden vaste tarieven gehanteerd.

Woningen van de plaatselijke bevolking

Net zoals in elke grootstad heeft ook Mexico-Stad een grote diversiteit aan woningen en wijken. Ook hier is het type woning gerelateerd aan hoe kapitaalkrchtig de bewoners zijn:

- ◆ Er zijn de chiquere buurten waar de bewoners een budget hebben dat ruim boven het gemiddelde ligt.
- ◆ Groter in omvang en aantal zijn de wijken van de modale burgers uit de middenklasse.
- ◆ Aan de uiterste grens van de stad zijn er op sommige plaatsen ook echte sloppenwijken waar de armen wonen. Deze bevolkingsgroep bestaat voornamelijk uit de oorspronkelijke indiaanse inwoners.

