



Jaartaak 2012-2013

MEXICO

Mexico-Stad

Nick Dewaele

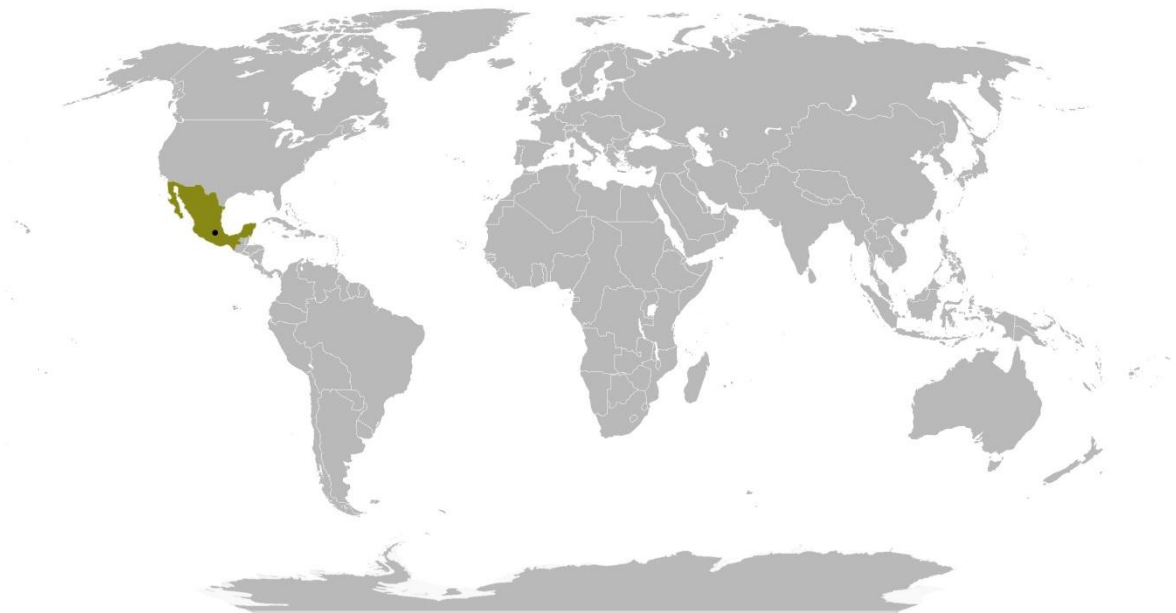
3GL Ruben Hawer

Massimo Montanari

Inhoudsopgave

Situering	4
Aantrekkingspolen	6
Natuurlijke factoren	6
◆ Klimaat	6
◆ Landschap	7
• Reliëf	7
• Fauna en flora	7
Menselijke factoren.....	9
◆ Cultuur	9
◆ Evenementen	11
◆ Begeleidende factoren	11

Situering



Mexico ligt in Noord-Amerika. Het is een groot land met een oppervlakte van 1.958.201 vierkante kilometer. Hiermee is het 51 keer groter dan België.

Enkele eilanden behoren ook tot Mexico, waaronder: Guadalupe, Isla de Cegros en Cozumel. Verder zijn er twee grote schiereilanden, Yucatán is het zuidoosten en Baja California in het noordwesten. Mexico grenst in het noorden aan de Verenigde Staten, en in het zuiden aan Belize en Guatemala.



Mexico-stad, de regio die wij bespreken, ligt in de deelstaat Mexico (ook bekend als Edomex), in het centrum van het land. Het is een van de grootste steden ter wereld, en tevens de grootste hooggelegen stad. Mexico-stad is gelegen in het Dal van Mexico, op $\pm 2300\text{m}$ boven de zeespiegel.



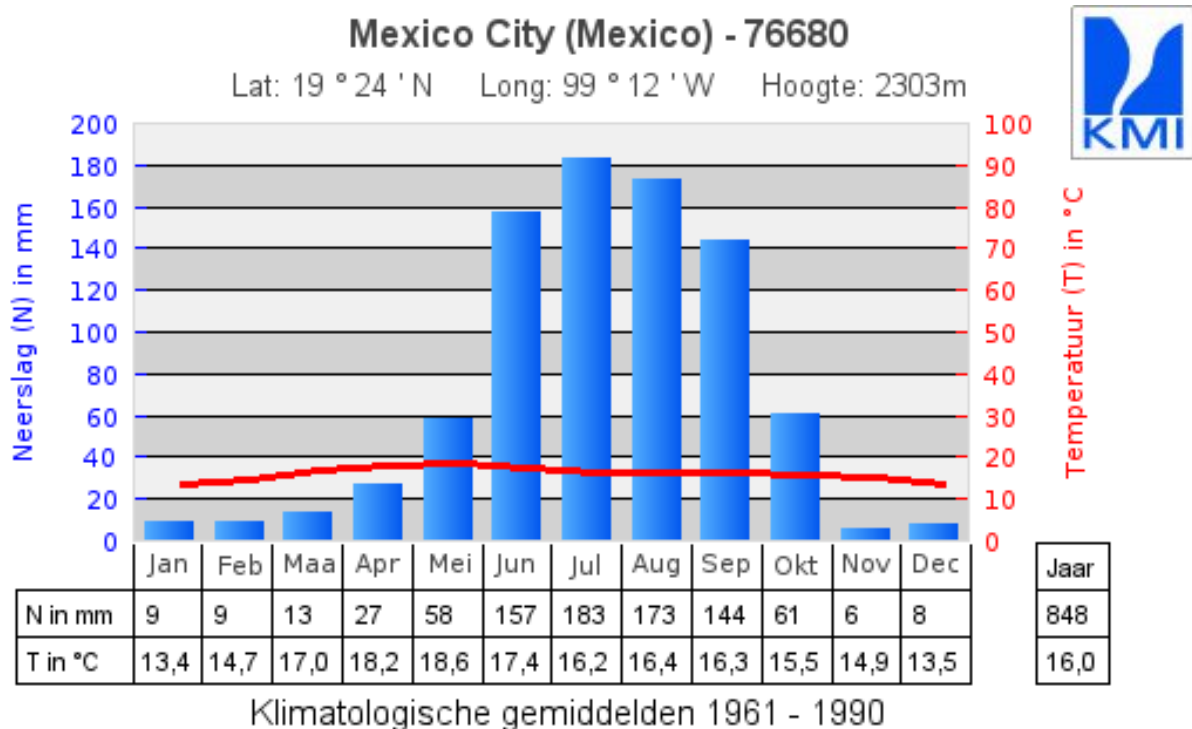
Aantrekkingspolen

Natuurlijke factoren

Klimaat

In Mexico kent men drie klimaatzones. Die komen overeen met het reliëf:

- ◆ De gebieden die niet hoger reiken dan 750 hebben een warm klimaat. Dit zijn voornamelijk de kustvlakten.
- ◆ In de gebieden tussen 750m en 2000m is er een gematigde subtropisch klimaat.
- ◆ De hoogste gebieden van Mexico, boven de 2000m zijn de gebieden met een gematigd klimaat.



De temperaturen blijven het hele jaar door ongeveer gelijk, maar de regen verschilt wel: er is een regenseizoen van juni tot september, en een droog seizoen van oktober tot mei. Voor toeristen is dat droge seizoen uiteraard de beste periode om Mexico te bezoeken.

Landschap

Reliëf

Mexico-Stad ligt in de Vallei van Mexico (Spaans: Valle de México), dit dal ligt in Centraal-Mexico op een hoogte van ongeveer 2300 meter, en wordt langs alle kanten begrensd door de bergketens van de Oostelijke en Westelijke Sierra Madre en de vulkanen van de Trans-Mexicaanse Vulkanengordel.

De Vallei van Mexico is een speciaal geval, want het regenwater dat hier valt geraakt niet meer uit de vallei. Dit dal behoort dus niet tot het afvloeingsgebied van een zee of oceaan. In het midden van de vallei ligt het Texcocomeer, dat voor een groot deel is drooggevallen door toedoen van de mens.

Die drooglegging zorgt nu voor een enorm milieuprobleem, want de ondergrond is hierdoor onstabiel geworden. Heel de valleibodem zakt in met een snelheid van 25 centimeter per jaar. Tevens moeten de restanten van het Texcocomeer als giftig beschouwd worden door de jarenlange lozing van afvalwateren uit de stad .



Fauna en flora

Mexico is één van de zeventien erkende megadiverse landen: er leven meer dan 200 000 verschillende diersoorten en 26 000 verschillende plantensoorten. Ongeveer 2 500 soorten worden beschermd door de wetgeving van Mexico.

In totaal heeft Mexico 34 biosfeerreservaten en 68 nationale parken.. Samen maakt dat 170 000 km², of 11,5% van de totale oppervlakte van het land. Enkele reservaten rondom de hoofdstad zijn het Mariposa Monarca-reservaat, Tehuacan-Cuicatlán, Sierra Gorda, Chamela-Cuixmala, etc.

Een aantal voorbeelden van typisch Mexicaanse soorten:



Cactus

Mexico is het land van de cactus. Natuurlijk vindt je er dus ook in de vallei van Mexico. Deze plant is een uitbinker in overlevingskunsten en perfect aangepast om de lange droge winterperiode van deze toeristische regio te overleven. Je kan verschillende soorten bewonderen in een van de vele parken in de stad zelf, maar ook op de lagere hellingen van de omliggende bergen.



Agave

Op de hellingen rond de vallei kan je een bezoek brengen aan agave-plantages. Er bestaan vele soorten agaves, waarvan de meeste van nature in Mexico voorkomen. Sommige agavesoorten blijven vrij klein maar de grootste soorten kunnen meters hoog worden. In Mexico wordt uit het sap de nationale drank pulque bereid. Ook tequila wordt van het sap van een agavesoort gemaakt. De vezels in de bladeren van Agave kunnen gebruikt worden voor het maken van touw en matten.



Opossum

De opossums of buidelratten vormen een aparte groep buideldieren. Er zijn zo'n 100 soorten. Vrijwel alle leven in Midden- en Zuid-Amerika. Het zijn uitstekende klimmers die veel in bomen leven. Het bijzonderste aan dit aparte dier zijn zijn rare slaapgewoonten: ze krullen hun staart om een tak en slapen al hangend, waarschijnlijk komt dit gedrag voort uit bescherming tegen roofdieren.




Vulkaankonijn

Het vulkaankonijn is in Mexico bekend als teporingo, het is een klein konijn dat in de bergen leeft. Het is het op één na kleinste konijn ter wereld. Het heeft kleine ronde oren, korte poten en is kortharig. Het vulkaankonijn leeft in groepen van twee à vijf dieren in een hol. Anders dan veel konijnensoorten maakt het vulkaankonijn in plaats van te stampen met zijn poten, erg hoge geluiden om andere konijnen te waarschuwen voor gevaar,. Het is een nachtdier en vooral actief vanaf de schemering tot aan de dageraad.

Menselijke factoren

Cultuur



De Templo Mayor of de Piramide van Huitzilopochtli

Dit was de belangrijkste tempelpiramide van de Azteekse hoofdstad Tenochtitlan. De plaats waarover de huidige stad gebouwd is. De restanten van de tempel zijn tegenwoordig nog te zien in Mexico-Stad.

De tempel is verschillende keren vergroot, waaronder in 1487. Bij deze gelegenheid vond een van de grootste massa-offeringen plaats uit de Azteekse geschiedenis. Oorspronkelijk ging men uit van 80.000 mensenoffers, maar moderne schattingen gaan uit van ongeveer 4.000.

De piramide had een hoogte van 60 meter. In de top bevonden zich twee heiligdommen voor de oorlogsgod Huitzilopochtli en de regengod Tlaloc.

Tijdens de verovering van Mexico werd de tempel grotendeels verwoest. De ruïnes zijn echter nog steeds te bezichtigen.



De Kathedraal van Mexico-Stad

Dit is de aartsbisschoppelijke kathedraal van Mexico-Stad en de grootste kathedraal van het Westelijk halfrond. Zij bevindt zich aan het Plein van de Grondwet in Mexico-Stad.

Met de bouw werd begonnen in 1573, maar het duurde tot 1667 voor de kathedraal werd ingehuldigd. De laatste elementen, waaronder de klokkentoren, werden pas in 1813 voltooid.

De kathedraal geldt als een van de beste voorbeelden van de Mexicaanse Churrigueresquestijl (een barokstijl afkomstig uit Spanje).


De bodemdaling van Mexico-Stad bedreigt de kathedraal. Om dit probleem te ondervangen is er een tunnelnetwerk onder de kathedraal gegraven, dat het gebouw moet stabiliseren.

Het Nationaal Museum voor Antropologie

Het antropologiemuseum is gewijd aan de precolumbiaanse geschiedenis van Mexico, en bevat verschillende topstukken, bv. de Azteekse zonnesteen (links), Olmeekse koppen uit Tabasco (rechts), schatten uit de cenotes van Chichén Itzá en een standbeeld van Tlaloc uit Teotihuacán.



Verder bevinden zich er een replica van de tombe van Pacal de Grote, koning van Palenque, en de bekende wandschildering van Tenochtitlan door Dr. Atl. Ook is er een permanente tentoonstelling over het leven van de hedendaagse indiaanse bevolking van Mexico. Het wordt door velen als het beste museum van Mexico gezien.



Het paleis van Chapultepec

Dit paleis is gelegen op de heuvel Chapultepec, in het oosten van Mexico-Stad. Het paleis werd gebouwd in opdracht van vicekoning Bernardo de Gálvez als paleis voor de vicekoning van het toenmalige Nieuw-Spanje. Na de onafhankelijkheid van Mexico werd het een kazerne.

Dramatische gebeurtenissen speelden zich er af tijdens de slag bij Chapultepec (1847) in de Mexicaans-Amerikaanse Oorlog. Het volledige Amerikaanse Bataljon van Sint-Patrick werd er geëxecuteerd.

Onder het Tweede Mexicaanse Keizerrijk diende het als paleis van keizer Maximiliaan van Mexico en keizerin Charlotte. Maximiliaan liet het paleis uitbouwen met een Alcázar in neoklassieke stijl. Het oudere deel van het paleis is in barokke stijl gebouwd.

Tegenwoordig doet het paleis dienst als Nationaal Historisch Museum. In 1992 werd hier de vrede van Chapultepec getekend, waarmee een einde kwam aan de burgeroorlog in El Salvador.

Evenementen

Dia de los Muertos

Op 2 november vieren de Mexicanen Allerzielen (todos santos), het feest der doden, maar dit feest ziet er veel leuker uit dan in Europa, want Mexico heeft een heel aparte relatie met de dood. Dit stamt wellicht nog uit de precolumbiaanse tijd.

Men gelooft dat op 2 november de geesten van de overledenen even keren terug naar hun oude omgeving.

Bij de bakker is er dodenbrood (pan de muertos) te koop, dit brood koopt men speciaal voor de dode opdat die iets te eten zou hebben tijdens het feest. Overal in de stad zijn er versierde doodskoppen te zien.

Kerkhoven worden mooi versierd met verlichting en de families houden een picknick bij de graf van hun overledene. Er wordt muziek gemaakt of men brengt een radio mee. In de avond heerst er een bijzonder sfeer door de vele lichtjes en kaarsjes.



De Maagd van Guadalupe

La Virgen de Guadalupe wordt verondersteld om op 9 December 1531 verschenen te zijn aan een net bekeerde man, Juan Diego, in de heuvels van Tepeyac. Zij vroeg Diego om aan de bisschop te vragen of er een tempel voor haar gebouwd kon worden op de plek waar ze verschenen was.

De bisschop geloofde het verhaal van Juan Diego niet en wilde bewijzen zien. Daarop zei de Maagd tegen Diego om zeldzame rozen te plukken die niet in december groeien, ze in zijn mantel te verzamelen en aan de bisschop te geven als bewijs.

Toen Juan Diego zijn mantel opende voor de bisschop, vielen de rozen die hij verzameld had eruit en verscheen het beeld van La Virgen de Guadalupe in volle glorie op zijn mantel. De bisschop geloofde Juan Diego nu eindelijk en er werd een basiliek gebouwd in de heuvels van Tepeyac in de naam van deze Maagd.

Tot op de dag van vandaag wordt deze basiliek druk bezocht door pelgrims die Guadalupe vereren. Op 12 december viert men het feest van de Maagd van Guadalupe, de beschermheilige van het land Mexico.

Duizenden mensen gaan dan naar haar basiliek in Mexico-Stad. Vele gelovigen kruipen dan op hun knieën over de weg, het grote plein over naar de ingang van de kerk.