

### **Wandeling 29/11/2022 : 5,36 km**

Vertrek richting "centrum" De Pinte

R-Borluutlaan

2° R – H. Consciencelaan

R-Stijn Streuvelslaan

L-Fietssnelweg langs de spoorweg

L-Aan De Bocht (voorbij Carrefour)

R-Kunstschilderweg, door het tunneltje

L-Breughellaan

L-Bommelstraat

L-Pintestraat

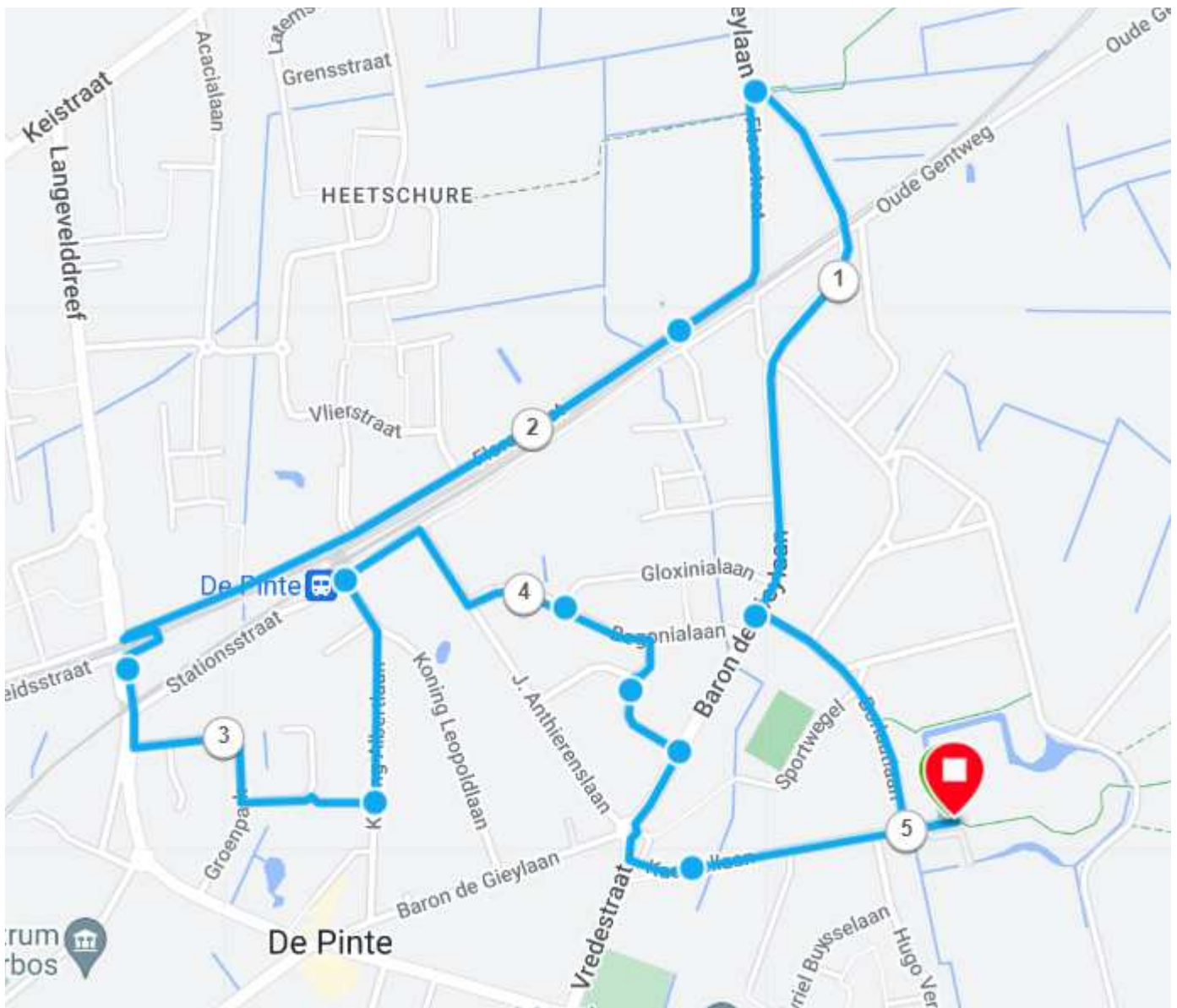
R-Eeuwfeestlaan

L-Eeuwfeestlaan blijven volgen

R-Polderdreef

L-Vredestraat

R-Kasteellaan en terug naar parking



**Wandeling 6/12/2002 : 5,05 km**

Vertrek richting "centrum" De Pinte

R-Borluutlaan tot einde

R – Baron De Gieyalaan

Over de spoorweg

Beneden de brug, haaks links om > Florastraat

Verder langs de spoorweg tot

Tunneltje van de Langevelddreef

Over de spoorlijn Ronse-Gent

Blijf bovengronds > Groenstraat en neem

2° L > Groenpark

1° L > Willemsdorp

Einde L > Kon. Albertlaan

Aan station R > Stationsstraat

Einde R > Anthierenslaan

1° L > Begonialaan

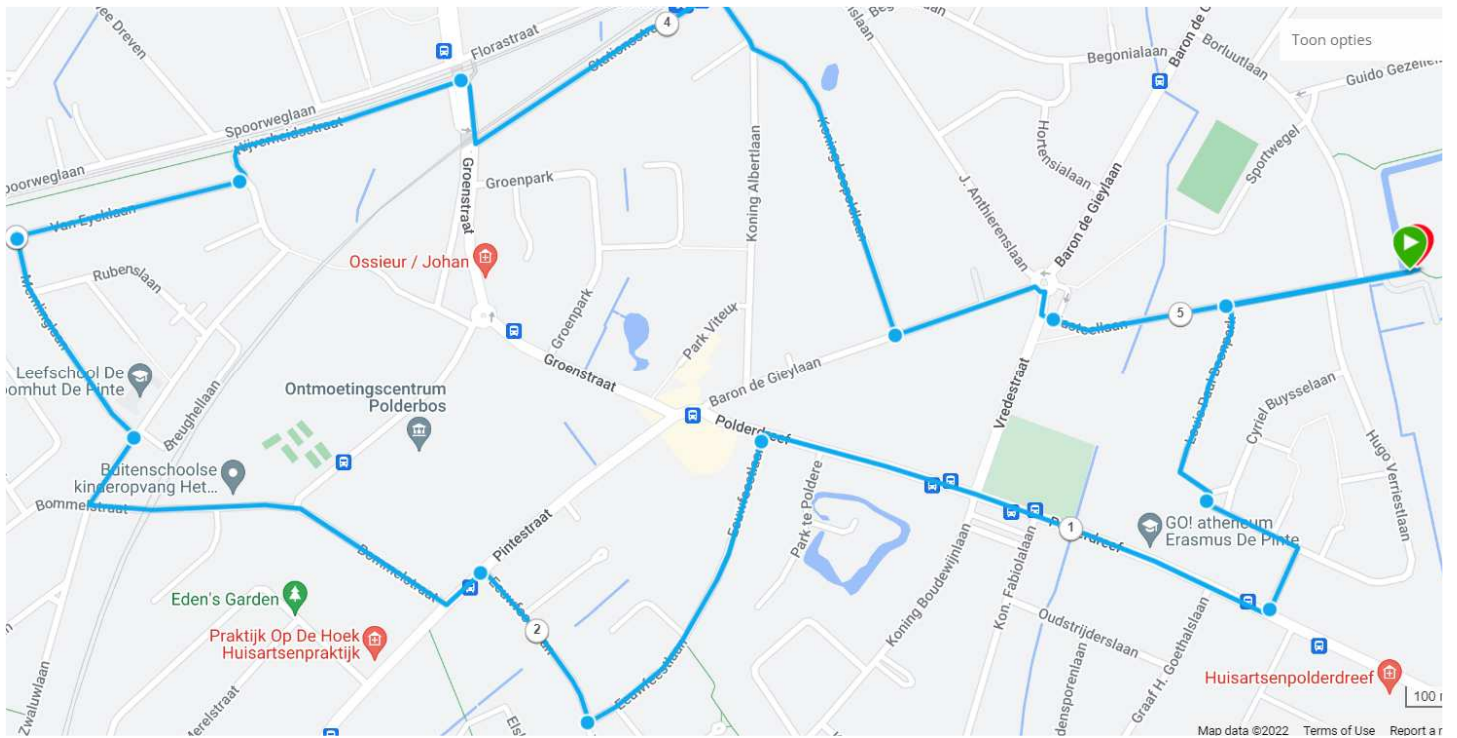
1° R > Hortensialaan

Aan Y blijf L Hortensialaan aanhouden

Einde R - Baron De Gieyalaan

Rotonde neem Kasteellaan

Einde



### **Wandeling 13/12/2002 : 5,25 km**

Vertrek richting "centrum" De Pinte

L > Louis Paul Boonpark

Einde R > Cyriel Buyselaan

1<sup>e</sup> R > richting Polderdreef

R > Polderdreef richting centrum

5<sup>e</sup> L > Eeuwfeestlaan

Eeuwfeestlaan volgen tot op Pintestraat

L > Pintestraat

R > Bommelstraat

Over de spoorweg

1<sup>e</sup> R > Breughellaan

1<sup>e</sup> L > Memlinglaan

Einde R > Van Eycklaan

L > Nijverheidsstraat langs spoorweg

Aan tunnelcomplex boven blijven over de spoorweg en

L > Stationsstraat

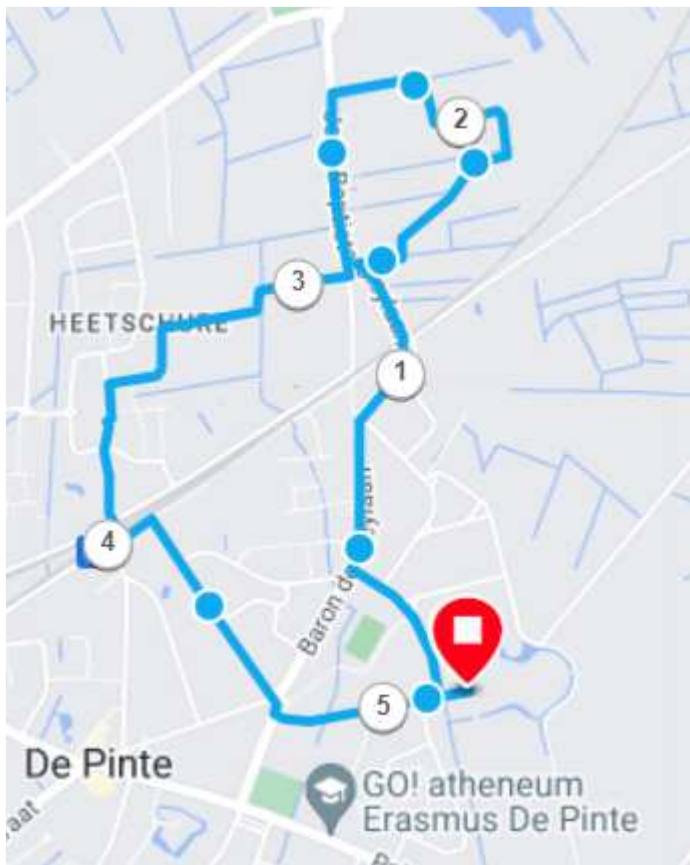
1<sup>e</sup> R > Koning Albertlaan

1<sup>e</sup> L > Koning Leopoldlaan

Einde L > Baron De Gieylaan

Rotonde

Kasteellaan



**Wandeling 20/12/2002 : 5,05 km**

Vertrek richting "centrum" De Pinte

R-Borluutlaan tot einde

R – Baron De Gieyalaan

Over de spoorweg

Beneden de spoorweg ...

... R > In het Parkbos

Aan de T-splitsing in het Parkbos > d.i. 1<sup>e</sup> pad L

Blijven het pad volgen tot we weer op de

Baron de Gieyalaan komen (rechtover kinépraktijk)

en nemen die L richting centrum

Voor de spoorwegbrug...

... R > donkere dreef in

Einde > L : Geetschuren

T-splitsing L > Geetschuren en aan versmalling...

...gaat dit over in Abeelpark

Abeelpark gaat over in Hazelaarspad

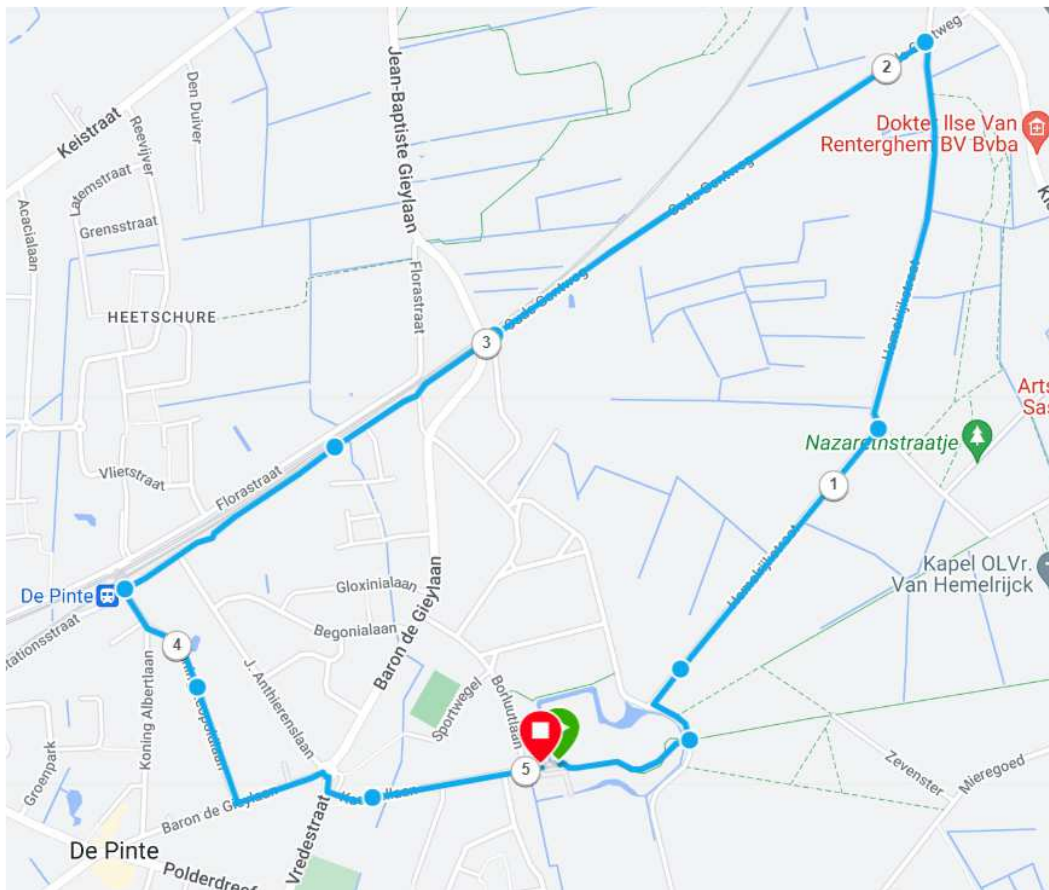
Door spoorwegtunnel

L > Stationsstraat

R> Anthierenslaan

Rotonde > Kasteellaan

Einde



### **Wandeling 03/01/2023 : 5,01 km**

Vertrek richting dreven

L > naar Hemelrijkstraat

T > L vervolg Hemelrijkstraat

L > Oude Gentweg en

RD > tot station via fietssnelweg

L > Kon. Albertlaan en

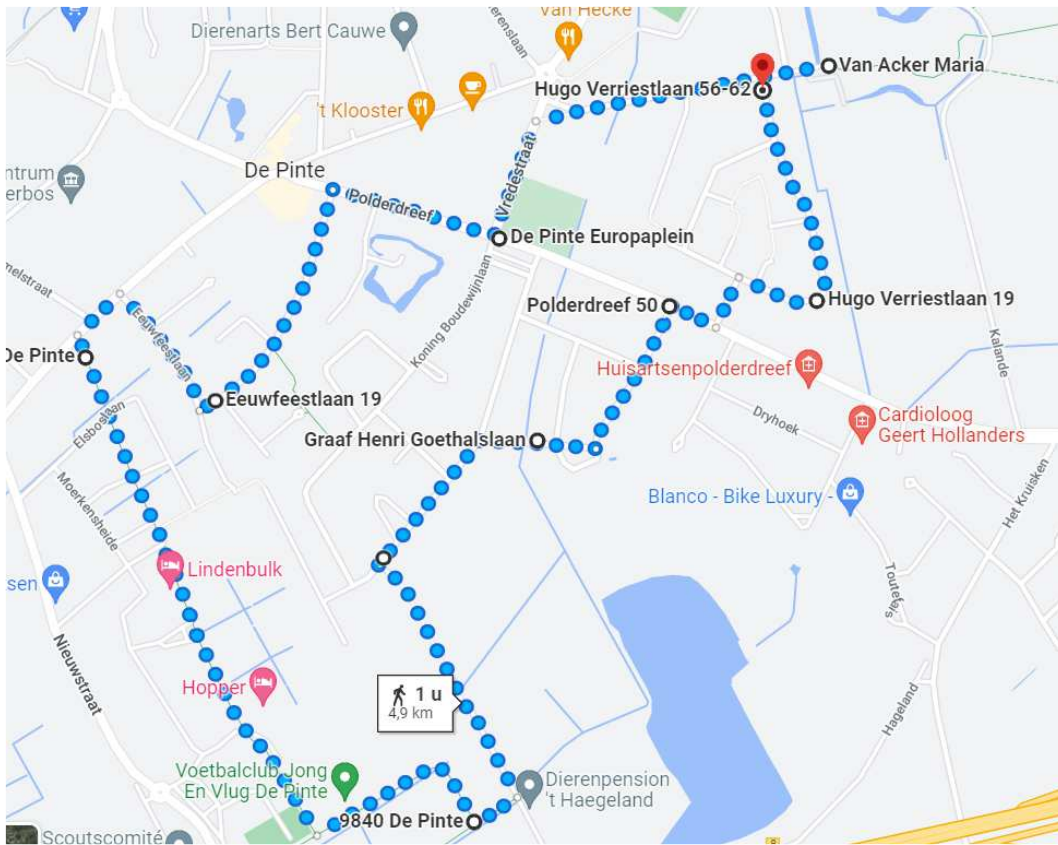
L > Kon. Leopoldlaan

L > Bar. De Gieyiaan

Rotonde

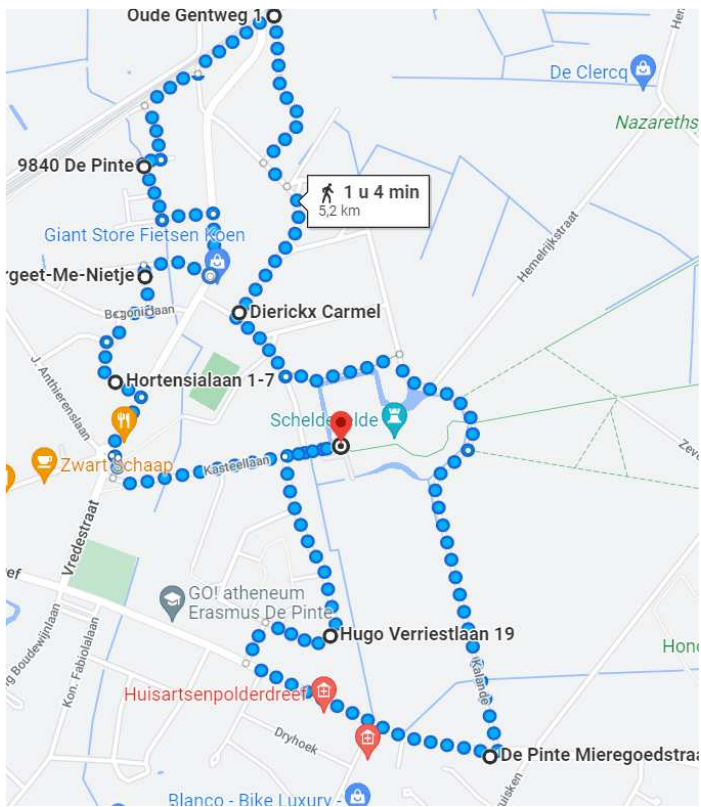
Kasteellaan

EINDE



### **Wandeling 10/01/2023 : 5 km**

Vertrek richting "centrum" De Pinte  
 Kasteellaan tot einde  
 L > Vredestraat  
 Lichten R > Polderdreef  
 L > Eeuwfeestlaan tot op Pintestraat  
 L > Pintestraat  
 1<sup>e</sup> pad L > richting Moerkensheide  
 Voorbij de kantine van JV De Pinte  
 Stap richtin Hageland  
 Bij verlaten Sportpark neem L het pad  
 Einde pad R > Kon. Fabiolalaan  
 R > Graaf Goethalslaan  
 R > Polderdreef  
 L > Cyriel Buyselaan  
 R > Hugo Verriestlaan (voorbij EDB)  
 R > Kasteellaan  
 EINDE



### Wandeling 17/01/2023 : 5,2 km

Vertrek richting "centrum" De Pinte

Kasteellaan tot op het einde

Aan BPosts R > Baron De Giey laan

1<sup>e</sup> L > Hortensiastraat

T > R aanhouden > Hortensiastraat

T > R > Begonialaan

1<sup>e</sup> L > Het Vergeet Mij Nietje = padje

R > Gloxinialaan

L > Baron De Giey laan

1<sup>e</sup> R > Salviapark

Aan de beek (met zitbank) > R > padje langs de beek

R > Louis Van Houtepark

1<sup>e</sup> L > Louis Van Houtepark tot op de spoorweg

R langs de spoorweg en onder de brug

1<sup>e</sup> R > Stijn Streuvelslaun

L > H. Conscienselaan tot einde

L > Borluutlaan

1<sup>e</sup> L > Guido Gezellelaan

R > Scheldeveldestraat

Achterzijde RVT Scheldevelde

RD Kalande tot op Polderdreef

R > Polderdreef

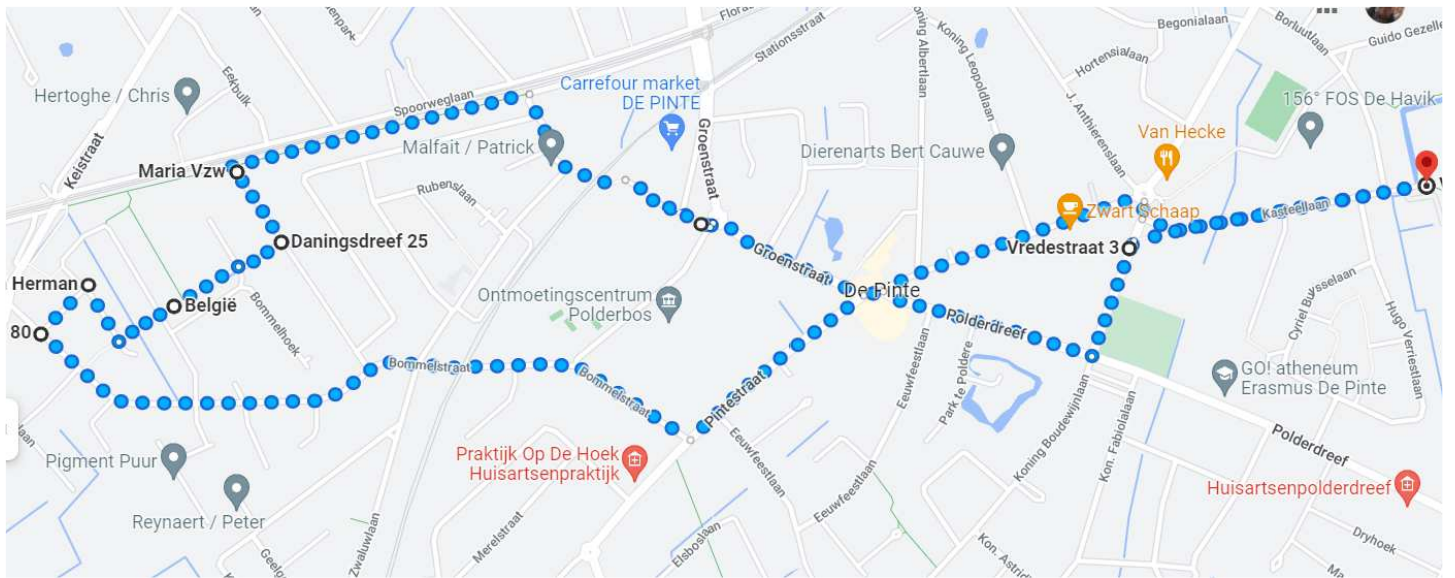
R > Cyriel Buysse laan

R > Hugo Verriestlaan voorbij EDB

R > Kasteellaan tot RVT

EINDE

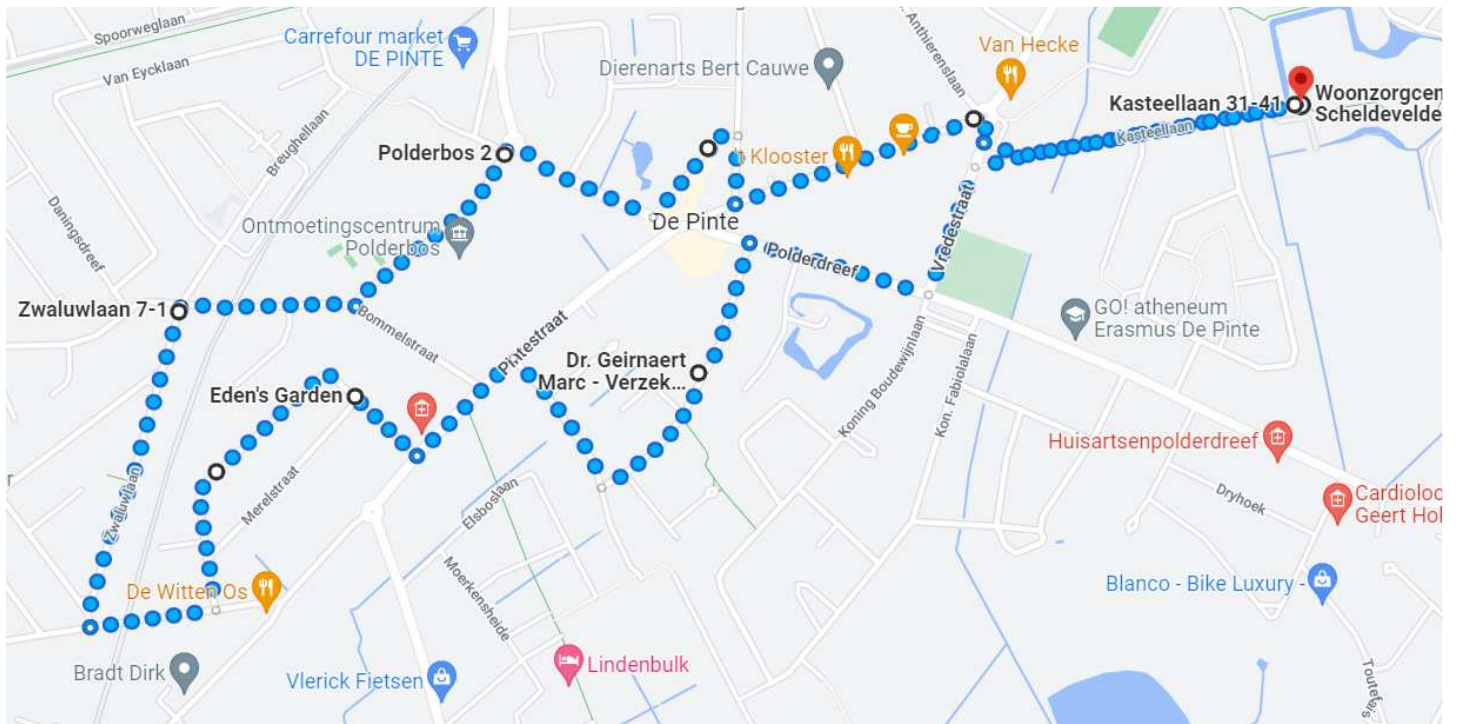
EINDE



### Wandeling 24/01/2023 : 5,4 km

Vertrek richting "centrum" De Pinte  
Kasteellaan tot op het einde  
Aan BPost L > Vredestraat  
Verkeerslichten R > Polderdreef  
Aan kerk L > Pintestraat  
R > Bommelstraat  
Bommelstraat blijven volgen tot laatste  
straatje vóór de Keistraat neem daar  
R > Neerhof  
T > R > Warande  
Bijna op het einde van "Warande" zou  
L > een padje moeten zijn  
Wandel dit padje RD tot op de Daningsdreef  
Neem L > Daningsdreef  
R > IJzerenwegpad  
R > Nijverheidsstraat  
In de bocht met de Breughellaan door het  
Spoorwegtunneltje  
RD > Kunstschildersweg  
Ronde RD > Groenstraat naar de kerk  
L > Baron De Giey laan tot op de rotonde  
R > Kasteellaan  
EINDE





**Wandeling 31/01/2023 : 5,1 km**

Vertrek richting "centrum" De Pinte

Kasteellaan tot einde

L > Vredestraat

Verkeerslichten R > Polderdreef

2<sup>e</sup> L > Eeuwfeestlaan

T (bocht) > R > Eeuwfeestlaan tot op Pintestraat

L > Pintestraat

2<sup>e</sup> R > Lijsterstraat

Bocht L > Lijsterstraat volgen tot einde

T > R > Leeuwerikstraat

Over de spoorweg en dan

R > Zwaluwlaan

Splitsing R > aanhouden Zwaluwlaan RD tot einde

R > Bommelstraat

Over de spoorweg

1<sup>e</sup> L > Polderbos voorbij OCP

Rotonde R > Groenstraat

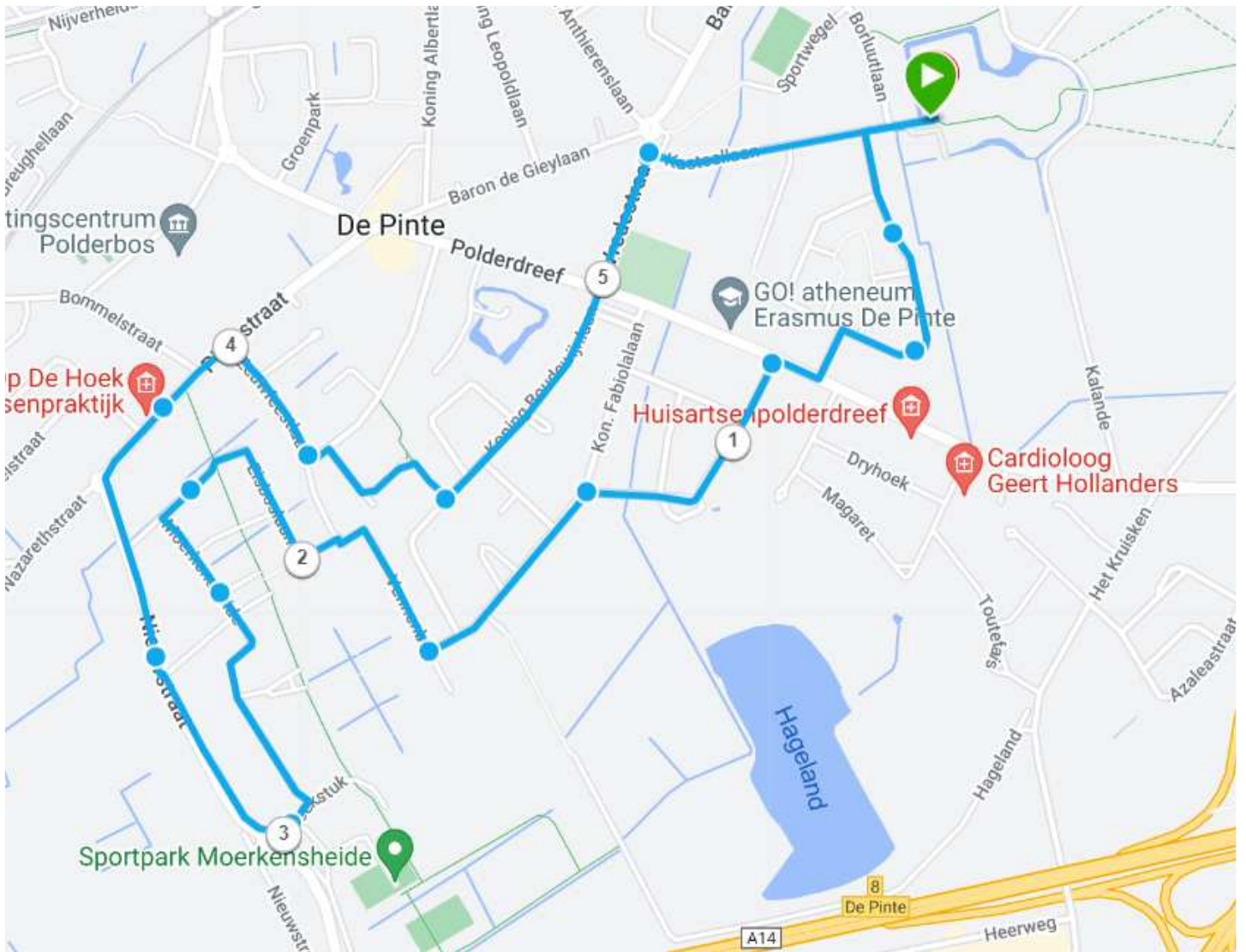
2<sup>e</sup> L > Park Viteux

Einde R > Kon. Albertlaan

T > L Baron De Gieylaan

Rotonde R > Kasteellaan

EINDE



**Wandeling 07/02/2023 : 5,6 km**

Vertrek richting "centrum" De Pinte

Kasteellaan

L > Hugo Verriestlaan altijd RD

Voorbij EDB

L > Cyriel Buyssestraat

R > Polderdreef

L > Graaf Goethalslaan

T > L > Kon. Fabiolalaan

T > R > Vennebos

L > R > L > R > Elsboslaan

L > Elsboslaan blijven volgen

1<sup>e</sup> L > Moerkensheide tot einde

T > R > Beekstuk

Naar rotonde containerpark

R > Nieuwstraat terug naar centrum

Rotonde R > Pintestraat

R > Eeuwfeestlaan

Bocht Eeuwfeestlaan > L

R > Burg. Boonelaan

R > Polderpad

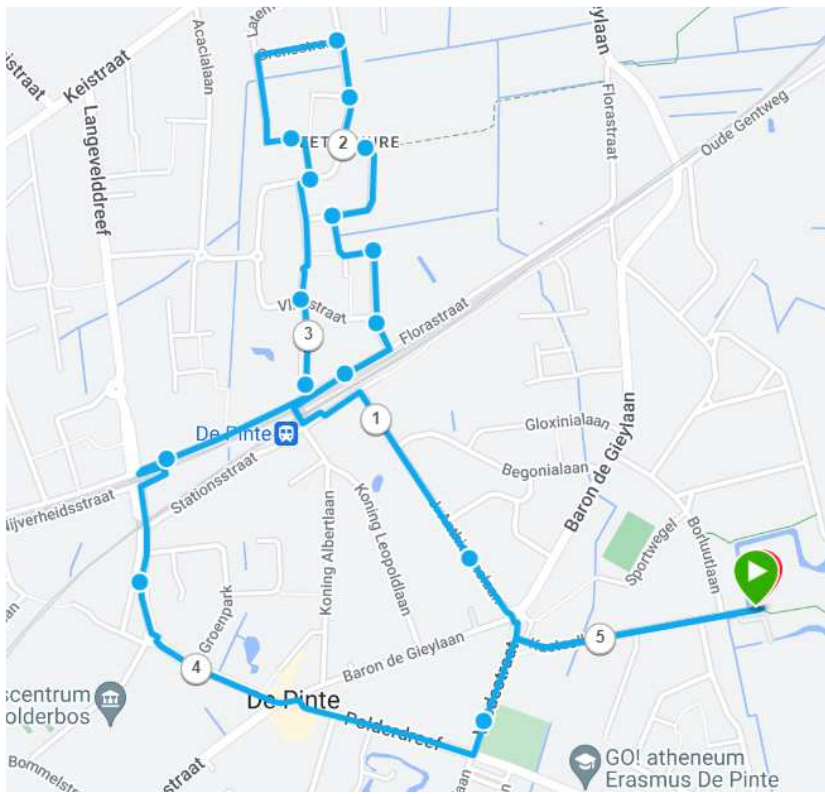
T > L > Kon. Elisabethlaan

RD > Kon. Boudewijnlaan

RD > Vredestraat

R > Kasteellaan

EINDE



### **Wandeling 14/02/2023 : 5,27 km**

Vertrek richting "centrum" De Pinte

Kasteellaan tot einde

Steek rotonde over

RD > J. Anthierenslaan tot einde

L > Stationsstraat

Door spoorwegtunnel

R > Florastraat

1<sup>e</sup> L > Varenschoot

T > RD > Varenschoot

Volg L > Varenschoot

In de bocht > neem padje R en...

... hou R aan.

Maak doorsteek naar Geetschuren

T > R > Geetschuren

T > R > Reevijver

2<sup>e</sup> L > Grensstraat

T > L > Seypenstein

Haaks L > meevolgen

R > Reevijver

T > R > Reevijver

1<sup>e</sup> L > Geetschuren

RD > Abeelpark

RD > Hazelaarspad

R > Florastraat tot spoorwegtunnel

Neem de tunnel

Uit de tunnel > L > Groenstraat

Wandel tot de rotonde, zo naar de kerk

RD > Polderdreef

L > Vredestraat

R > Kasteellaan

EINDE

