



Bijeenkomst tabletgebruikers (7/09/18)

Beste tabletgebruikers,

Zoals beloofd bezorg ik jullie de weerslag van onze 34ste ontmoeting, de zevende van jaargang 4.

Merk op dat het aantal deelnemers aan onze gebruikersgroep beperkt wordt tot 20. Wie inschrijft, wordt dus verwacht!

Op www.bloggen.be/ggth (ggth staat voor gebruikersgroep tablets Harelbeke) vind je alle verslagen van onze bijeenkomsten + eventuele handleidingen. Met dank aan Eddy voor het ontwerpen en onderhouden van dit communicatiekanaal.

Tijdens onze bijeenkomsten gebruiken we het Wifi-netwerk: **Bezoekers-Harelbeke** met als wachtwoord: **#internet11!**

Nu de nieuwe GDPR van start is gegaan kan men vragen om geen mails meer te ontvangen met o.a. het verslag.

Uit de actualiteit:



- De Nutri-score die we al tegenkwamen bij een eerdere app zal nu ook op de verpakking kunnen staan.
- Er werden in ons land tijdens het eerste semester 344.248 tablets verkocht. De grote fabrikanten blijven onze toestellen produceren, dit in tegenstelling met eerdere geruchten omdat de verkoop sterk verminderde (wat wereldwijd dus wel degelijk het geval is).



344.248 TABLETS verkocht in ons land

Terwijl wereldwijd de verkoop van tablets blijft dalen – in het tweede kwartaal zelfs met 13,5 procent – blijken de Belgen er juist méér te kopen. Volgens marktonderzoeker GfK werden in België tijdens het eerste semester 344.248 tablets verkocht, tegenover 327.004 in dezelfde periode een jaar eerder. Een stijging met 5,3 procent. De grootste tabletverkoper ter wereld blijft het Amerikaanse Apple, gevolgd door het Zuid-Koreaanse Samsung en het Chinese Huawei. (krs, blg)

- De digitale week loopt in Harelbeke van 19 tot en met 31 oktober. Ik verdeelde de boekjes ter plaatse. Alle workshops zijn gratis. Inschrijven (maximaal voor 3 workshops) in de dienstencentra, CC het Spoor, via digitaleweek@harelbeke.be of webshop.harelbeke.be. Ook terug te vinden op: <https://www.harelbeke.be/leven-en-welzijn/welzijn/digitale-week>



Op vraag van Marie-Christine stelde Eddy ons de app Voice Recorder voor waarvoor hij ook een handleiding ter beschikking stelt.



Voice Recorder

Let zeker op het logo hiernaast teneinde de juiste recorder te installeren want er zijn er tientallen en ze lijken soms wel sterk op elkaar. Eddy koos voor een gebruiksvriendelijke app met vele mogelijkheden (instellen van bestandsnaam, formaat, pauze, herbeluisteren,...). Vanaf heden zullen we dus op onze woorden moeten letten!!

Een nieuwe deelneemster had gevraagd om de app van **De Lijn** te bespreken (waarvoor Eddy een handleiding heeft gemaakt) doch ze bleek afwezig te zijn....

In het kader van de open monumentendag en het project '**VRIJ – stilstaan en verdergaan na 14-18'**' heeft Harelbeke ervoor gekozen om een erfgoedroute '**In het spoor van de oorlog in Harelbeke**' uit te werken. Oorspronkelijk was het de bedoeling dat dit pas op 9 september zou beschikbaar zijn doch op mijn vraag is dit vroeger gebeurd. In de regio had Kortrijk (zelfs met een wandelrouteboekje) en Kuurne ook al zo'n route gemaakt en ter beschikking gesteld.

Erfgoedapp



Musea & erfgoedorganisaties bieden via deze app extra informatie bij tentoonstellingen, games & tours via Augmented Reality en iBeacons. Met deze app ontdek je het erfgoed in Vlaanderen & Brussel en krijg je heel wat extra en unieke informatie bij je bezoek. Deze app is dus zeker een aanrader voor iedereen.

We brengen u automatisch op de hoogte (via iBeacons) als er extra informatie is op de locatie die u bezoekt.

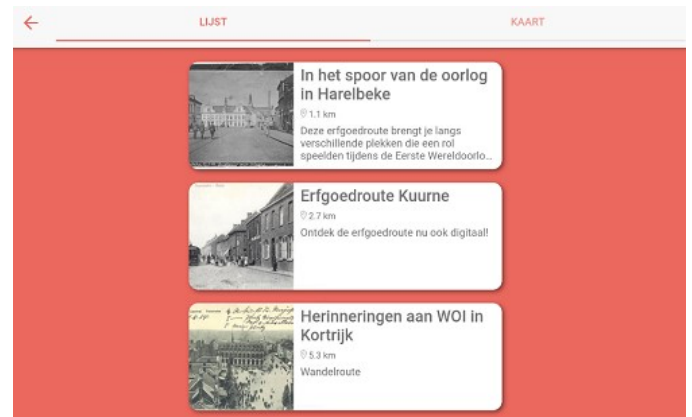
Een iBeacon (Apple) is een draadloos apparaatje dat signalen uitzendt naar zijn omgeving via Bluetooth. Die apparaatjes kwamen al eerder negatief in het nieuws omdat ze ook gebruikt kunnen worden om personen te volgen. Google bracht ook zo'n toestel op de markt en noemt het een 'Eddystone'.

Waar zouden ze daarvoor de inspiratie gehaald hebben?


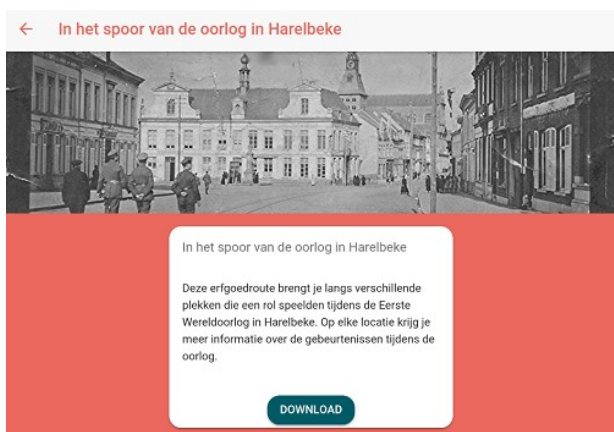
Om deze app te kunnen gebruiken zullen we dus onze Bluetooth moeten aanleggen. Normaal wordt onze tablet (of smartphone) dan de zender om een signaal door te sturen naar een luidspreker, koptelefoon, autoradio,... maar nu wordt onze tablet de ontvanger van een signaal uitgezonden door de beacon.



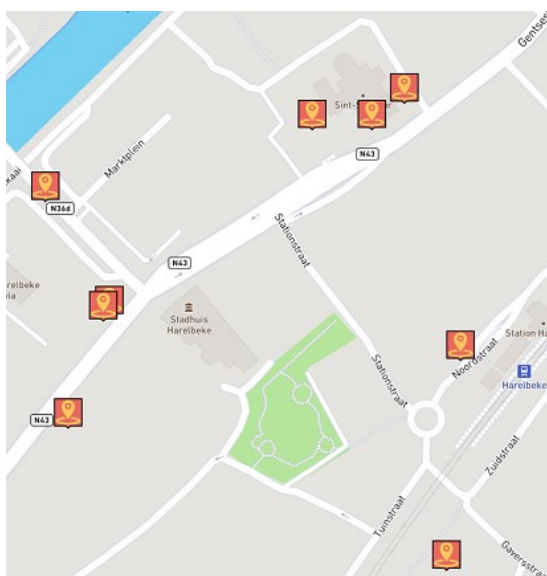
Na het opstarten van de app krijgen we de bovenste drie symbolen te zien. Als we kiezen voor het kompas komen we in een scherm terecht met een lijst van routes in de regio. We kunnen ook kiezen voor kaart (rechtsboven).



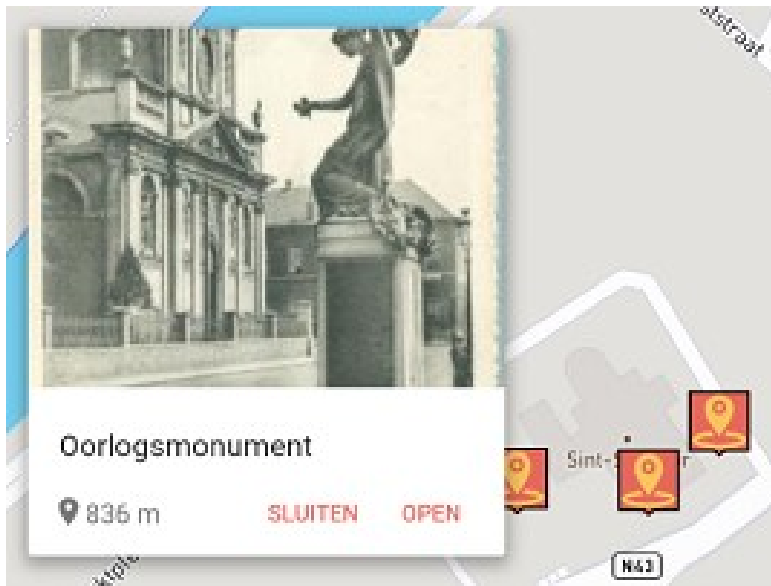
We kiezen voor **'In het spoor van de oorlog in Harelbeke'** dat we kunnen downloaden.



Vanaf heden krijgen we het vierde symbool (kaart - onderaan) te zien. Als we dit selecteren krijgen we de kaart van Harelbeke met daarop de symbolen die deel uitmaken van de wandeling.



Hiernaast vind je alvast een uittreksel ervan. We gingen op stap om enkele monumenten ter plaatse te bewonderen doch het krijgen van de info via bluetooth lukte niet op alle toestellen. Ondertussen heb ik gezien dat je voor de wandeling van Harelbeke alle info van overal kunt openen door op het betreffende symbooltje te klikken (dit is niet het geval in Kuurne zoals ik toen toonde). Misschien heeft men dit toegevoegd omdat er problemen zijn.



Fragile Memory

Veerle Michiels & Jonas Vansteenkiste

Het oorlogsmonument werd in het kader van de tentoonstelling Don't mention the war ingepakt met zandzakken. Veerle Michiels en Jonas Vansteenkiste verkennen de kwetsbaarheid van het oorlogsgeheugen.


Dit wordt gematerialiseerd door middel van een monument. Het monument belichaamt de identiteit van een land / bevolking, stad of dorp. Een nieuw beeld wordt gecreëerd op het bestaande oorlogsmonument, door het te verbergen met zandzakken.

Oorlogsmonument 1914-1918


Het oorlogsmonument werd ontworpen door Arsène Matton. Een jonge vrouw knielt om een bloementuil neer te leggen. In haar linkerhand houdt ze een vaandel. Op de sokkel ligt een bloemenkrans.

Het monument werd op 6 november 1921 ingehuldigd. De namen van de 41 gesneuvelde soldaten uit Harelbeke staan aan de linkerzijde op een bronzen plaat. Aan de rechterzijde staan de 36 weggevoerde civielarbeiders vermeld die als gevolg van hun deportatie stierven. Andere burgerlijke slachtoffers die tijdens de oorlog om het leven kwamen werden niet op het monument vermeld.

Het oorlogsmonument stond oorspronkelijk voor de Sint-Salvatorkerk in de Gentsestraat. Later werd het verhuisd naar de huidige locatie naast het monument voor de Tweede Wereldoorlog.



Dit symbool kan je enkel gebruiken als je dichtbij een bezienswaardigheid bent waar een beacon actief is.



Dit symbool is de scanner om een eventuele QR-code te kunnen scannen om extra-informatie te krijgen. Daarvoor is er dan wel een internetverbinding nodig (via wifi of 4G).

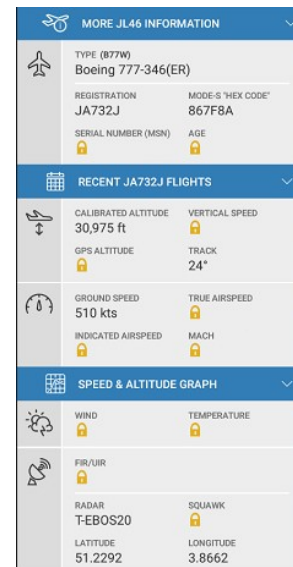
Jean-Pierre bleek nieuwsgierig te zijn om te weten welke vliegtuigen boven onze regio vliegen. Lucas bood alvast een app aan die antwoorden geeft.



Flightradar24 Flight Tracker

De gratis vlucht tracker dat de Wall Street Journal noemt "The Facebook of Aviation".

Maak van je telefoon of tablet een live vliegtuig tracker en zie vluchten over de hele wereld bewegen in real-time op een gedetailleerde kaart. Selecteer een vliegtuig om uit te vinden waar het heen gaat en wat voor soort vliegtuig het is.



Vanaf de maand april zijn we terug overgeschakeld op de 'oude uurregeling': **van 9 uur tot 11 uur en wordt er ook een bijdrage van 1,50 euro gevraagd per sessie, drank inbegrepen.**

Gelieve dit bedrag te betalen bij inschrijving en niet net voor de start van onze bijeenkomsten!!!

De volgende bijeenkomst gaat door op 5 oktober.

Voor wie de rest van het jaar wil invullen in de agenda: 9 november en 7 december (daarvoor zal je maar kunnen inschrijven eind september!)

Wie inschrijft wordt verwacht aanwezig te zijn! Eventuele afwezigheden wegens bijvoorbeeld ziekte, bijwonen begrafenis,... zo snel mogelijk melden aan het onthaal van de Parette of via mail: deparette@zbharelbeke.be.

Op de verlanglijst naar de toekomst: back-up van mijn tablet (maand november), DU-recorder hernemen, inzicht in Mijn Bestanden (ES blijkt te moeilijk en niet zonder gevaar), Google Home (mini), postkaart opmaken en opsturen,...

Vragen of suggesties doormailen, liefst niet op het laatste moment.

Mailadressen: willy.messiaen@telenet.be of edd.devos@gmail.com

Willy Messiaen & Eddy Devos